

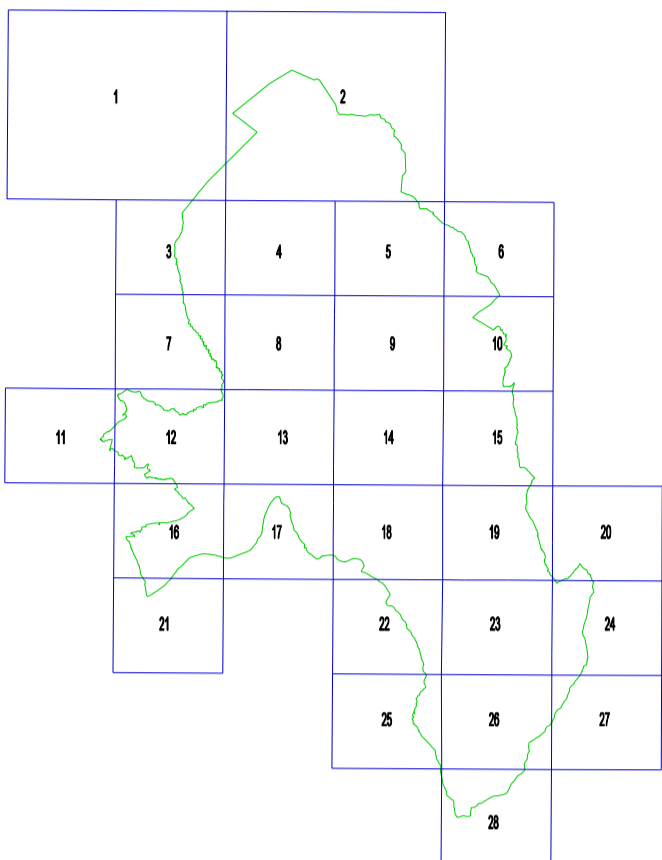


COMUNE di BELLUNO P.R.G.

Piano Regolatore Vigente

L.R. n° 61/1985 - L.R. n° 80/1980 - L.R. n° 24/1985 - L.R. n° 9/1986 - L.R. n° 21/1998

TAVOLA n. 13.a



Base cartografica:
CARTA TECNICA REGIONALE

scala: 1:10'000

Il Sindaco
Ermano De Col

L'Assessore all'Urbanistica
Livio Viel

Il Direttore Generale
Silvano Borgato

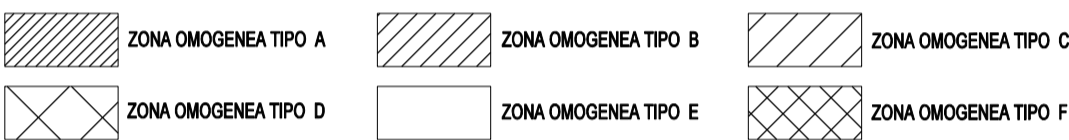
Il Dirigente
Flavio Burigo

Settore Territorio - Servizi Urbanistica - Edilizia

Gruppo di Lavoro
p.e. Giuseppe Casagrande
geom. Federica Mis
p.e. Aquilino Chinazzi

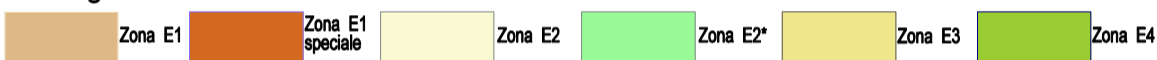
LEGENDA

ZONE TERRITORIALI OMOGENEE



AZZONAMENTO


Zone Agricole



Zone Residenziali



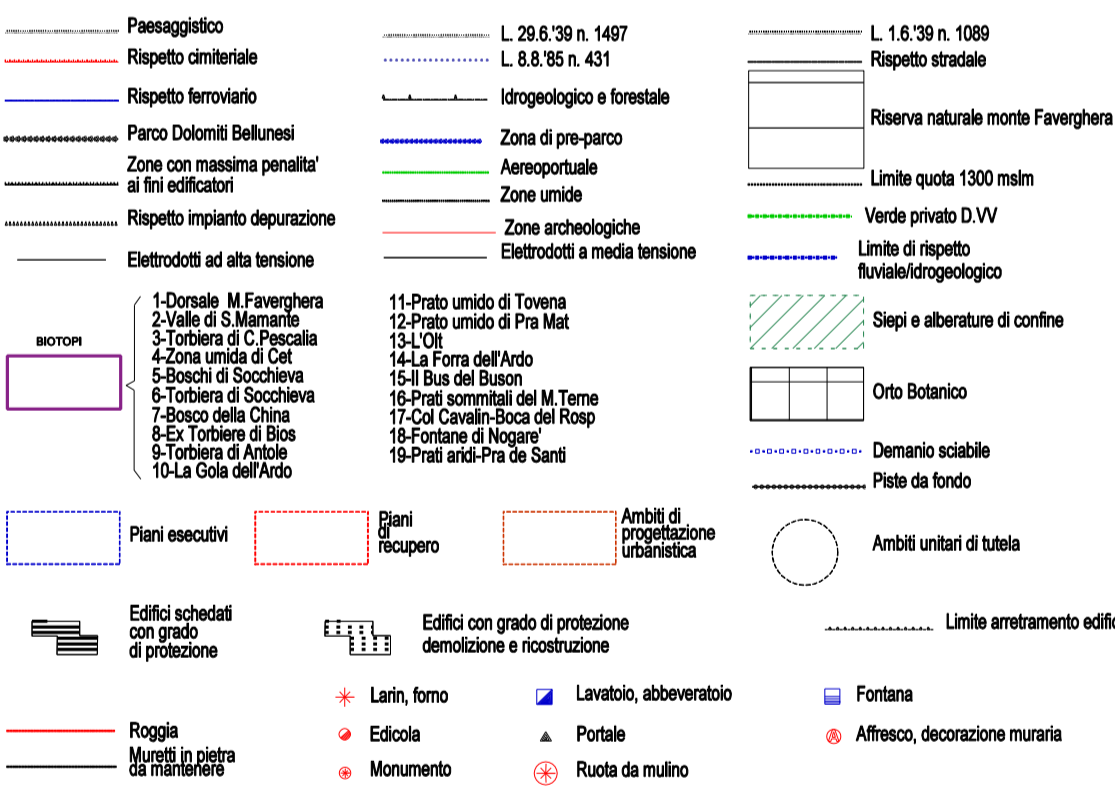
Zone relative al Campeggio



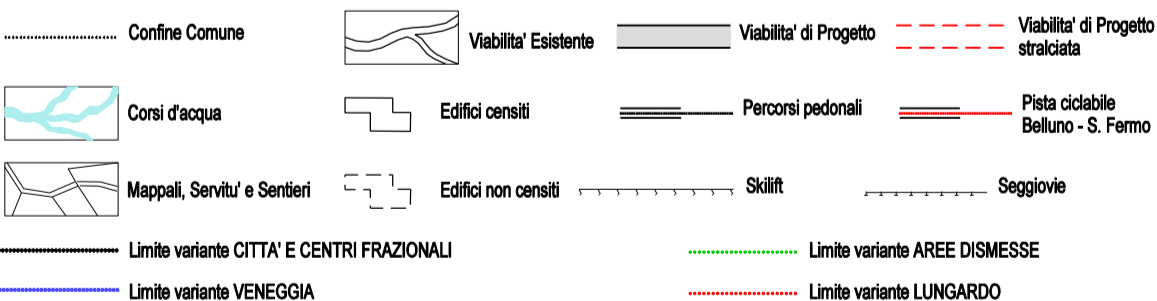
Zone oggetto di pianificazione non riportata nei presenti elaborati



VINCOLI

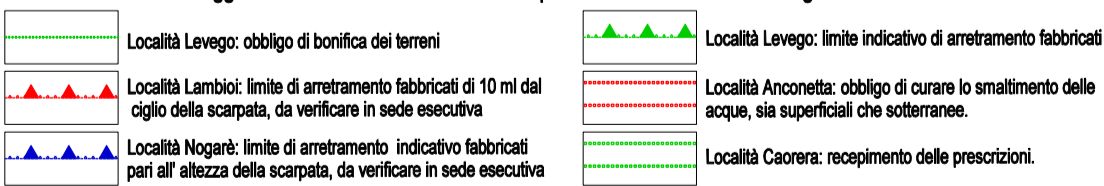


INFORMAZIONI GENERALI



INTEGRAZIONI

Prescrizioni di cui alla legge 2.2.74 n° 64 art.13 contenute nel parere rilasciato dall'Ufficio Regionale del Geni Civile in data 30.7.96



VIABILITA' PROGETTATA

Limite variante PUNTUALE

Fronte Porticato - Piazzale Resistenza: nel caso di realizzazione di un portico di uso pubblico, costituito quest'ultimo con apposito atto di impegno, è ammessa la deroga relativa alle distanze minime dalla strada, degli spazi pubblici, dai confini fondiari e di zona.