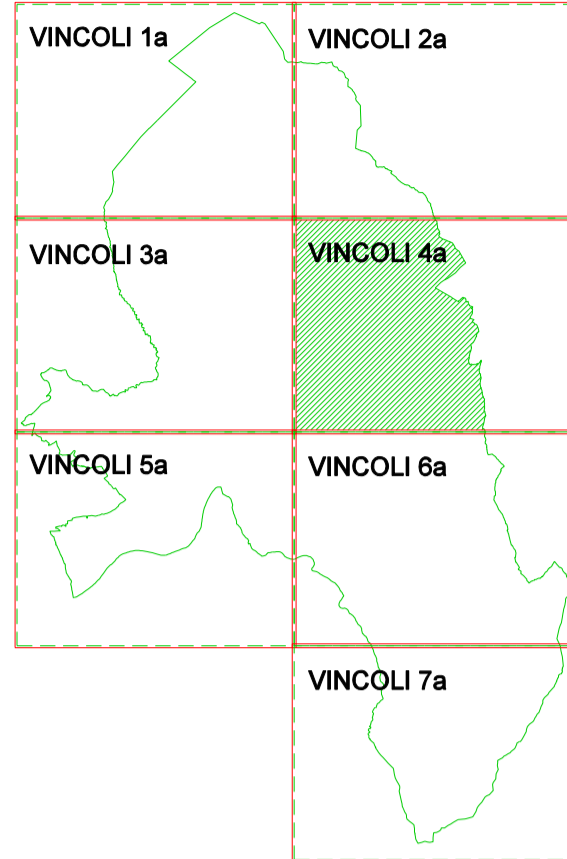










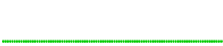








COMUNE di BELLUNO



VINCOLI scala 1:10'000

-  Paesaggistico
-  Zone con massima penalità ai fini edificatori
-  Idrogeologico e forestale
-  Riserva naturale monte Favaghera
-  Orto Botanico
-  Rispetto cimiteriale
-  Elettrodotti a media tensione
-  Elettrodotti ad alta tensione
-  Parco Dolomiti Bellunesi
-  Zona di pre-parco
-  Rispetto impianto depurazione
-  Aeroportuale
-  Zone umide
-  Limite quota 1300 mslm
-  Zone archeologiche

- BIOTOP**
- 1-Dorsale M.Favaghera
 - 2-Valle di S.Mamante
 - 3-Torbiera di C.Pescalia
 - 4-Zona umida di Cet
 - 5-Boschi di Socchieva
 - 6-Torbiera di Socchieva
 - 7-Bosco della China
 - 8-Ex Torbiera di Bios
 - 9-Torbiera di Antole
 - 10-La Gola dell'Ardo
 - 11-Prato umido di Tovena
 - 12-Prato umido di Pra Mat
 - 13-L'Olt
 - 14-La Forra dell'Ardo
 - 15-Il Bus del Buson
 - 16-Prati sommitali del M.Terne
 - 17-Col Cavalin-Boca del Rosp
 - 18-Fontane di Nogare'
 - 19-Prati aridi-Pra de Santi

