

TAVOLA n. 13a-6

Base cartografica: CARTA TECNICA REGIONALE scala: 1:5000

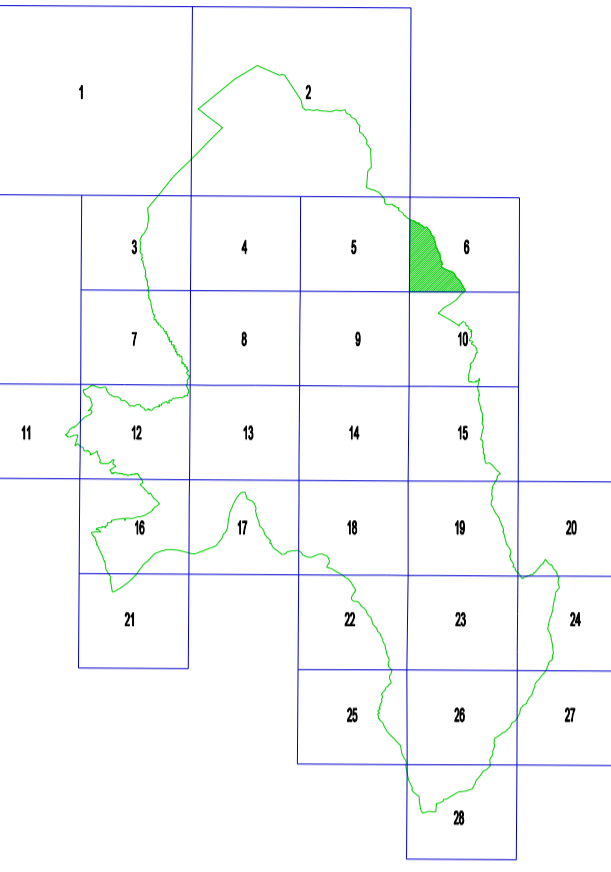
Il Sindaco
Ermanno De Col

L'Assessore all'Urbanistica
Livio Viel

Il Direttore Generale
Silvano Borgato

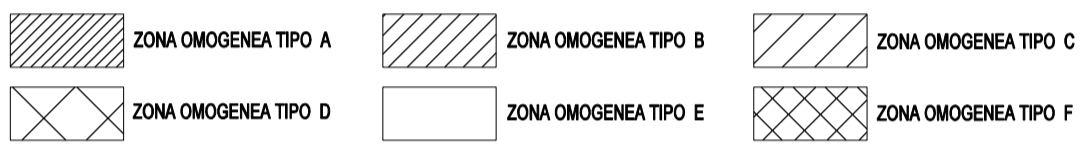
Il Dirigente
Flavio Burigo

Settore Territorio - Servizi Urbanistica - Edilizia
Gruppo di Lavoro
p.e. Giuseppe Casagrande
geom. Federica Mis
p.e. Aquilino Chinazzi

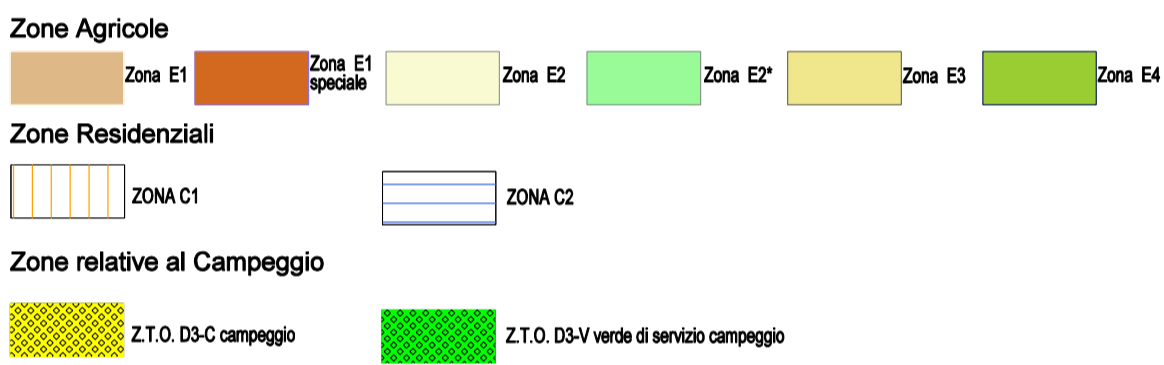


LEGENDA

ZONE TERRITORIALI OMOGENEE



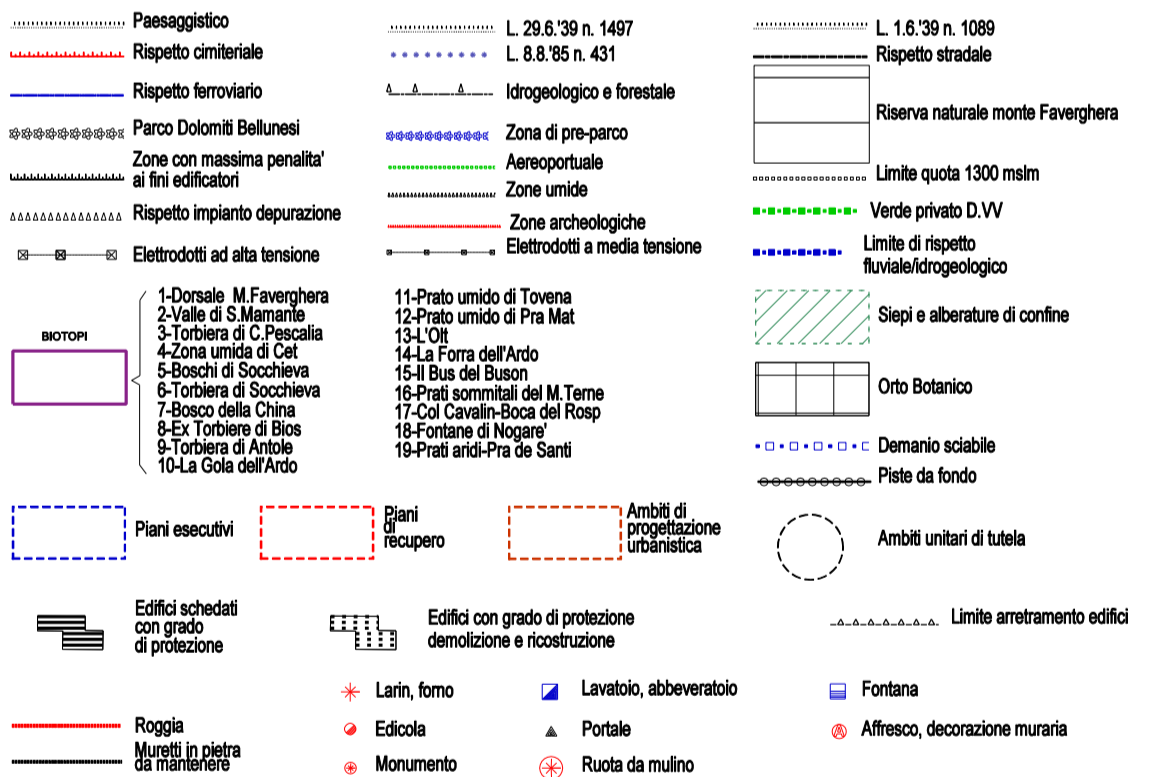
AZZONAMENTO



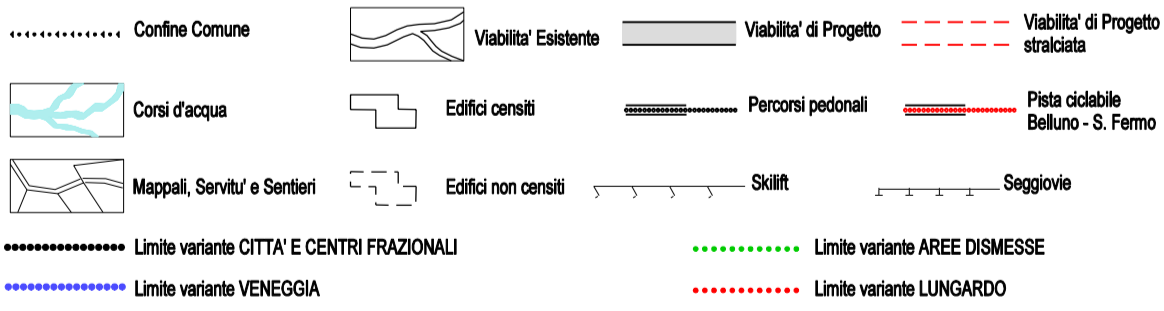
Zone oggetto di pianificazione non riportate nei presenti elaborati



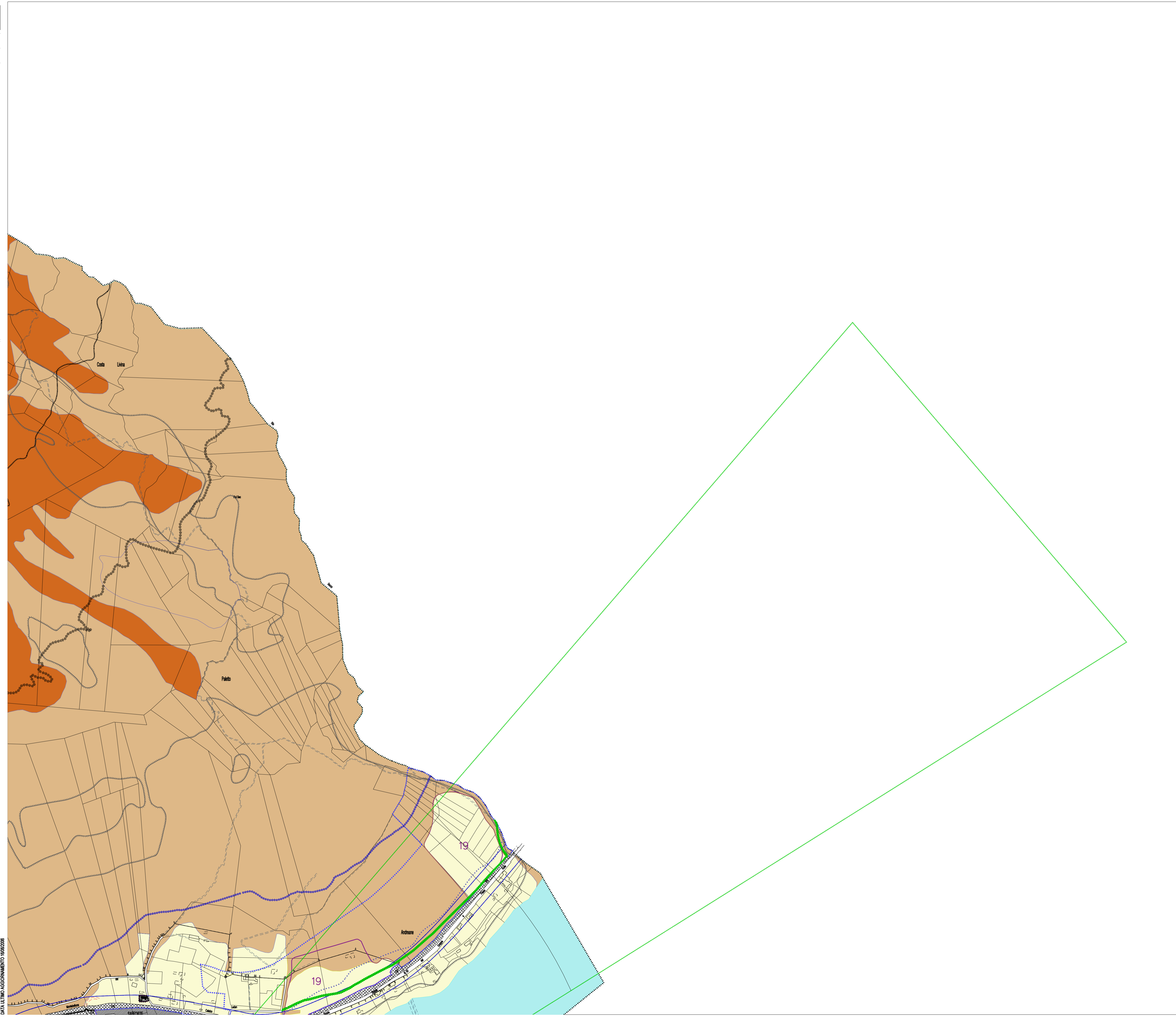
VINCOLI



INFORMAZIONI GENERALI



INTEGRAZIONI



DATA ULTIMO AGGIORNAMENTO 18/06/2006