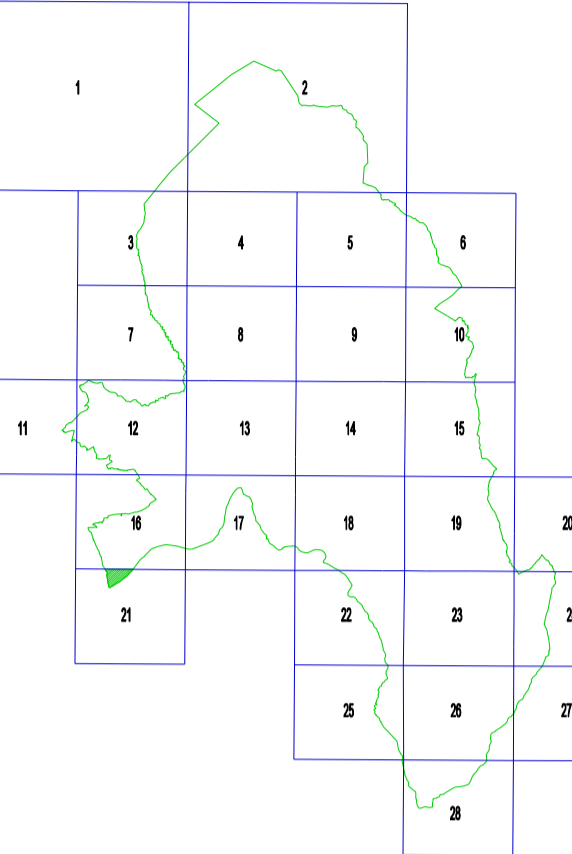


TAVOLA n. 13a-21

Base cartografica: CARTA TECNICA REGIONALE scala: 1:5000

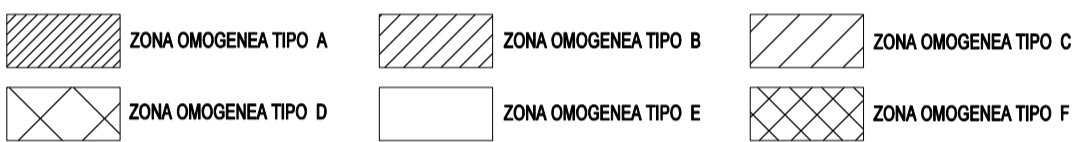
Il Sindaco  
Ermanno De Col  
L'Assessore all'Urbanistica  
Livio Viel  
Il Direttore Generale  
Silvano Borgato  
Il Dirigente  
Flavio Burigo

Settore Territorio - Servizi Urbanistica - Edilizia  
Gruppo di Lavoro  
p.e. Giuseppe Casagrande  
geom. Federica Mia  
p.e. Aquilino Chinazzi

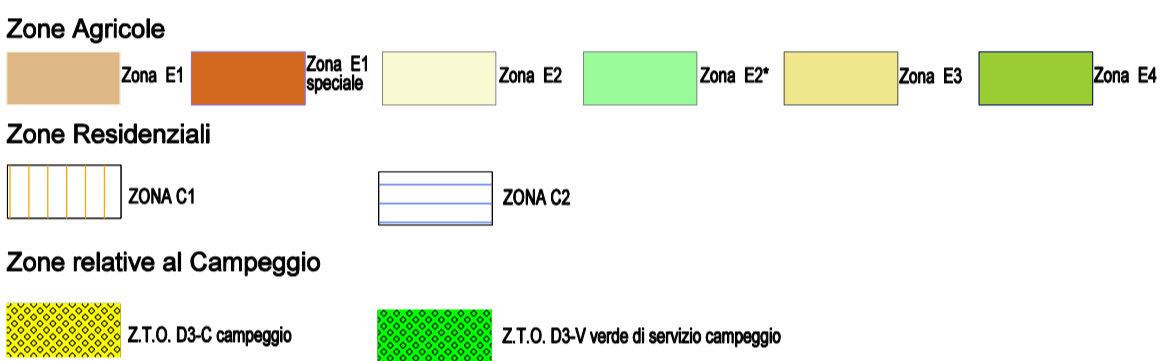


LEGENDA

ZONE TERRITORIALI OMOGENEE



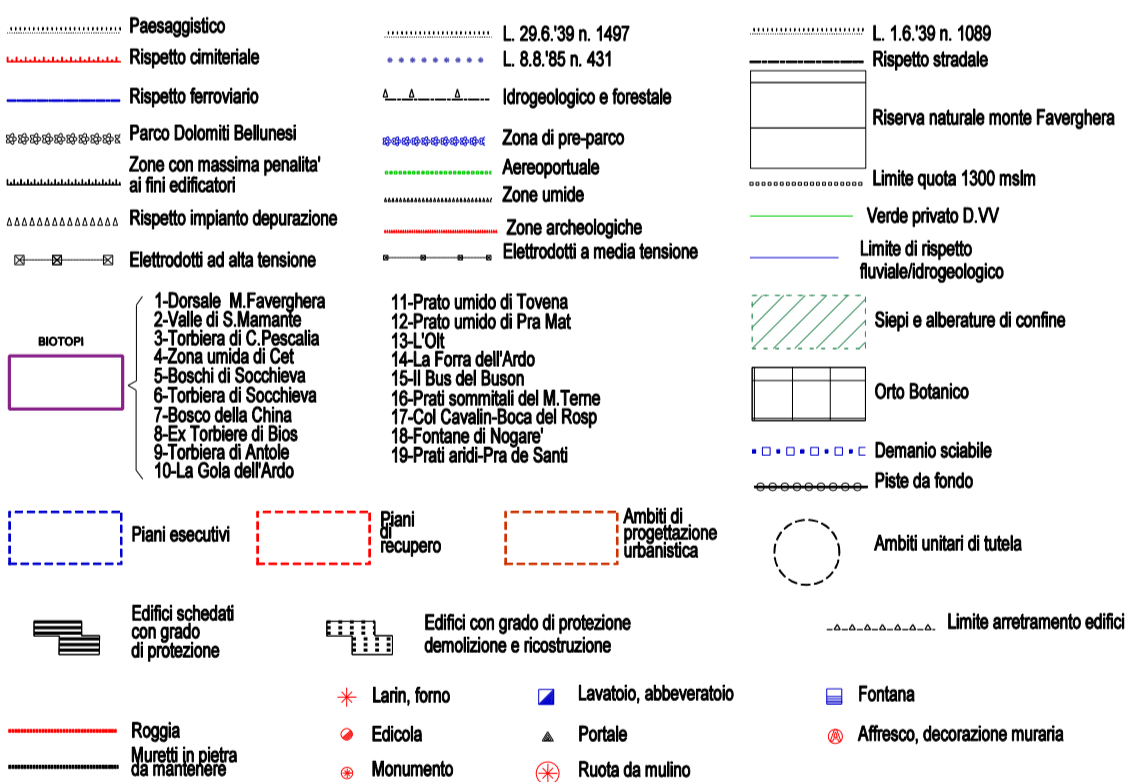
AZZONAMENTO



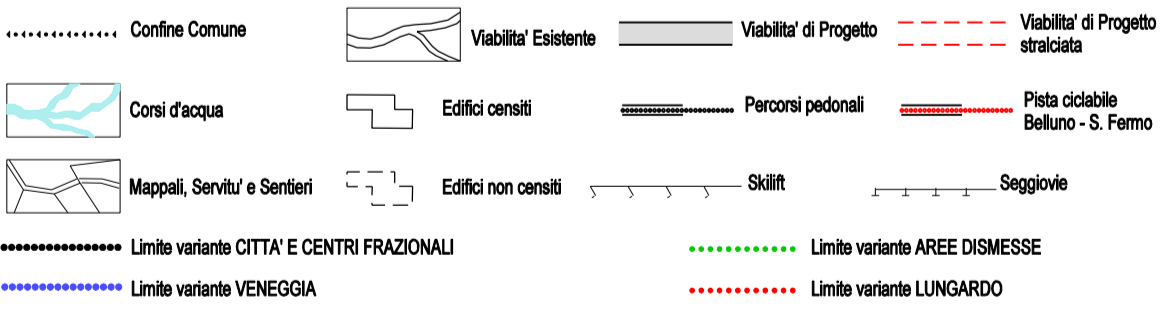
Zone oggetto di pianificazione non riportate nei presenti elaborati

Varianti settoriali e pianificazione puntuale del Nevegal

VINCOLI



INFORMAZIONI GENERALI



INTEGRAZIONI

