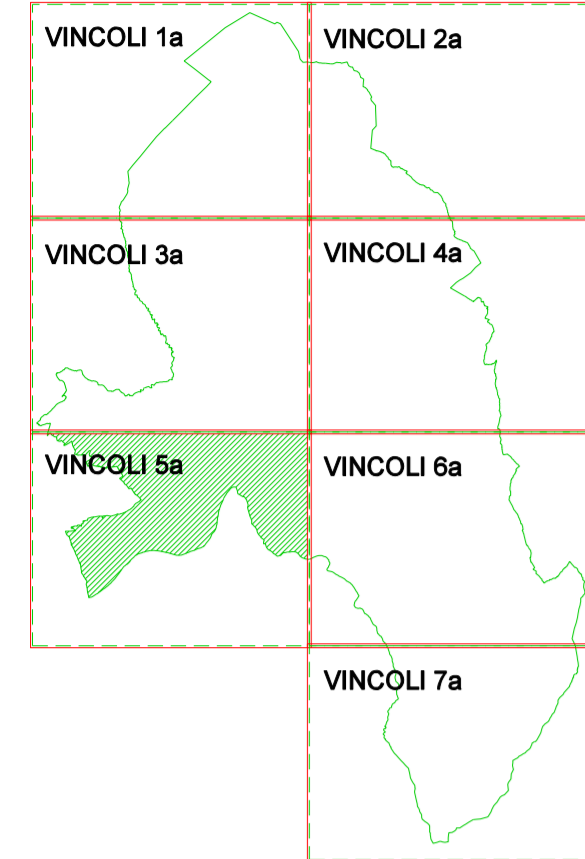



















# COMUNE di BELLUNO



VINCOLI    scala 1:10'000

-  Paesaggistico
-  Zone con massima penalità ai fini edificatori
-  Idrogeologico e forestale
-  Riserva naturale monte Faverghera
-  Orto Botanico
-  Rispetto cimiteriale
-  Elettrodotti a media tensione
-  Elettrodotti ad alta tensione
-  Parco Dolomiti Bellunesi
-  Zona di pre-parco
-  Rispetto impianto depurazione
-  Aereoportuale
-  Zone umide
-  Limite quota 1300 mslm
-  Zone archeologiche

- BIOTOPI**
- 1-Dorsale M.Faverghera
  - 2-Valle di S.Mamante
  - 3-Torbiera di C.Pescalia
  - 4-Zona umida di Cet
  - 5-Boschi di Socchieva
  - 6-Torbiera di Socchieva
  - 7-Bosco della China
  - 8-Ex Torbiere di Bios
  - 9-Torbiera di Antole
  - 10-La Gola dell'Ardo
  - 11-Prato umido di Tovena
  - 12-Prato umido di Pra Mat
  - 13-L'Oit
  - 14-La Forra dell'Ardo
  - 15-Il Bus del Buson
  - 16-Prati sommitali del M.Terne
  - 17-Col Cavalin-Boca del Rosp
  - 18-Fontane di Nogare'
  - 19-Prati aridi-Pra de Santi

