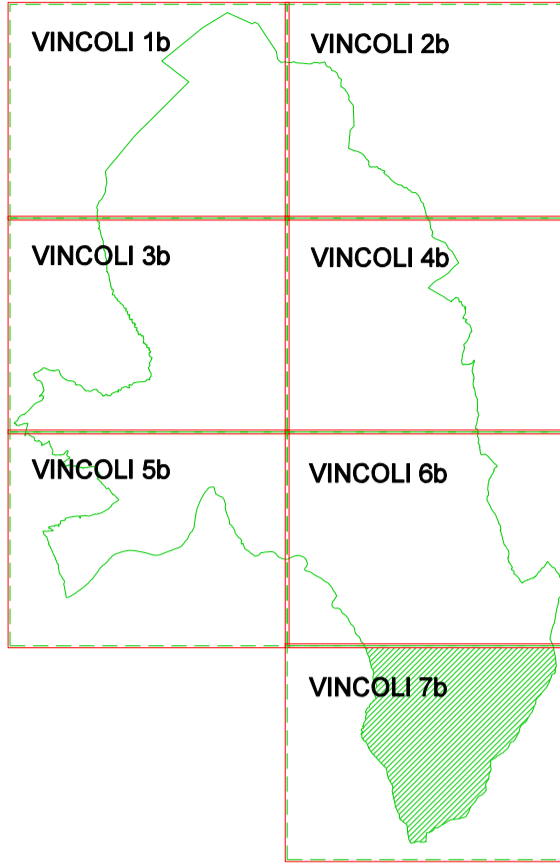








COMUNE di BELLUNO



VINCOLI scala 1:10'000

-  D.Lgs. 490/99 ex L. 29.6.'39 n. 1497
-  D.Lgs. 490/99 ex L. 1.6.'39 n. 1089
(principali immobili vincolati con decreto)
-  D.Lgs. 490/99 ex L. 8.8.'85 n. 431
fascia di rispetto corsi d'acqua
zone ad altitudine superiore ai 1000 m slm
-  zone agricole "E1" di P.R.G

Nella tavola 11 le superfici boscate, ai fini del riconoscimento delle componenti del paesaggio e delle misure da adottare per la sua tutela, anche ai sensi dell'art. 1 della L.431/85, nonché della sicurezza idrogeologica, sono classificate in base alle loro caratteristiche in:

- a) bosco ad alto fusto di conifere;
- b) bosco ad alto fusto di latifoglie;
- c) bosco ceduo;
- d) bosco misto.

