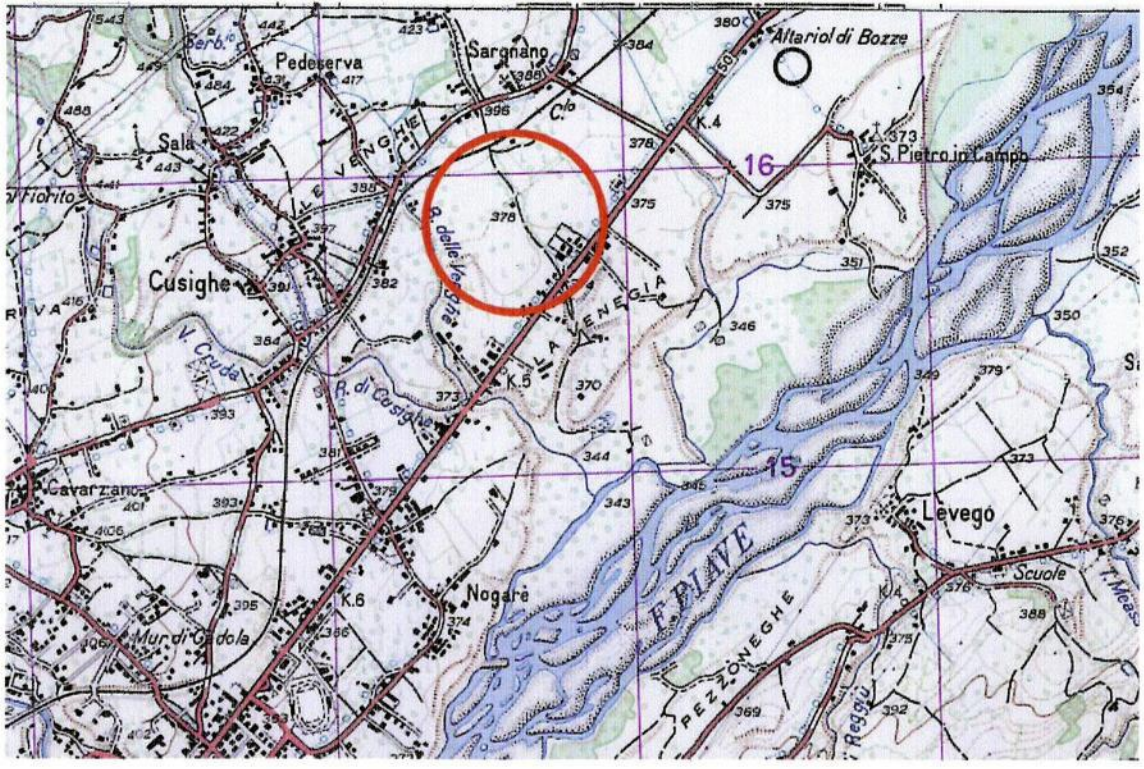
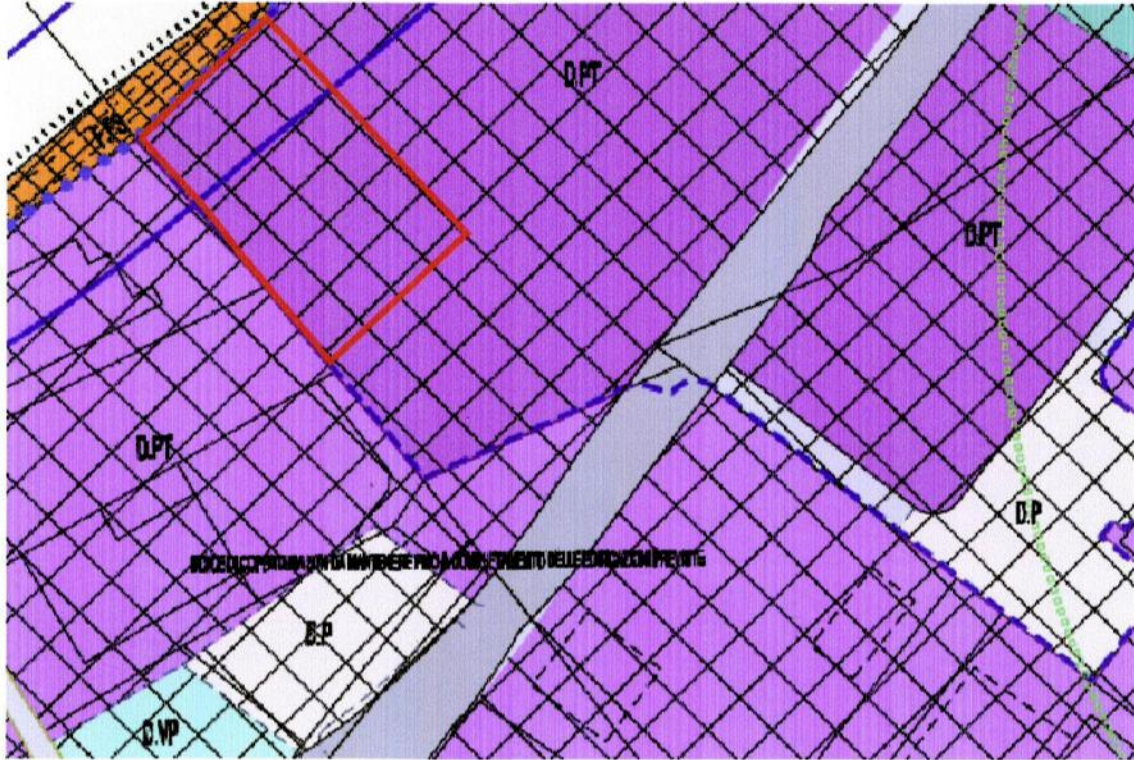


Corografia
SCALA 1:25000



Estratto PRG
SCALA 1:2000



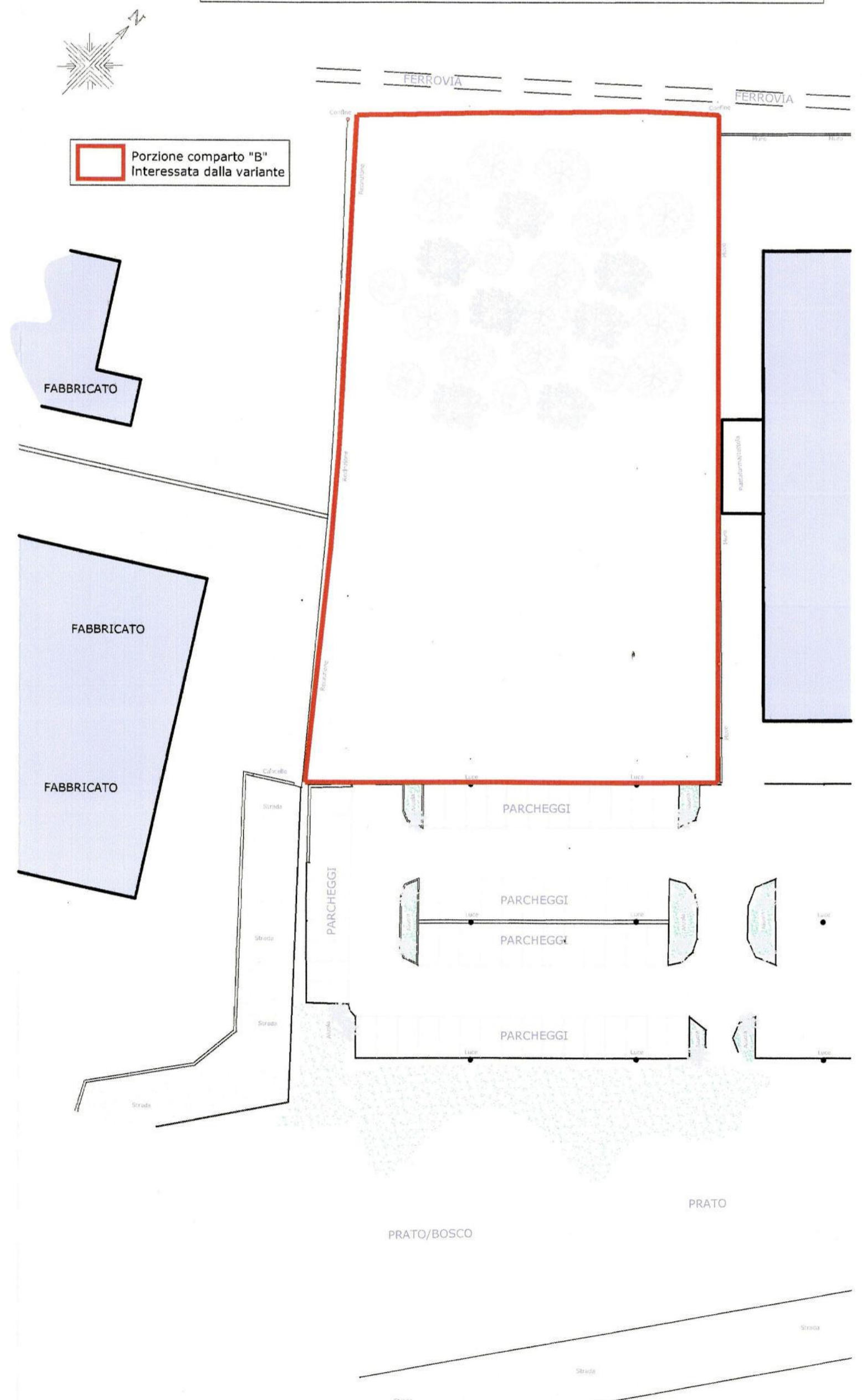
- LEGENDA**
- ZONE TERRITORIALI OMOGENEE**
- ZONA OMOGENEA TIPO A
 - ZONA OMOGENEA TIPO B
 - ZONA OMOGENEA TIPO C
 - ZONA OMOGENEA TIPO D
 - ZONA OMOGENEA TIPO E
 - ZONA OMOGENEA TIPO F
- Zone Produttive**
- Produttive e Terziarie di complemento
 - Produttive e Terziarie di impiego
 - Porzione comparto "B" Interessata dalla variante

COMUNE DI BELLUNO
25 FEB 2013
Settore Urbanistica

Estratto di Mappa
SCALA 1:2000 - Mapp. 33, Fg. 875



Planimetria Generale Stato di Fatto
SCALA 1:500



Comune di Belluno		Provincia di Belluno		
Variante al Piano Urbanistico Attuativo in via del Vesco				
Localizzazione: Via del Vesco, Belluno Fg. 33, mapp. 875				
Ditta richiedente: VECOS S.R.L. Via Tempesta, n.4215 30033, Noale (VE) Partita Iva : 3541210278				
 RUDI DE BATTISTA Ingegneri 32014 Ponte nelle Alpi (BL) - Frz. Roncan n. 35/A 0437900095 - 3384302766 e-mail rudi@debat.it C.F. DBT RDU 66129 A737D - P. IVA 00870490237 Consulenze esperti KlimHaus® CasaClima		 ORDINE DEGLI INGEGNERI 681 DE BATTISTA Rudi Belluno (BL)		
TAVOLA	TITOLO	SCALA	DATA	AGGIO.
01	ELEMENTI NORMATIVI E PLANIMETRIA STATO DI FATTO	Come indicato	18/02/2013	