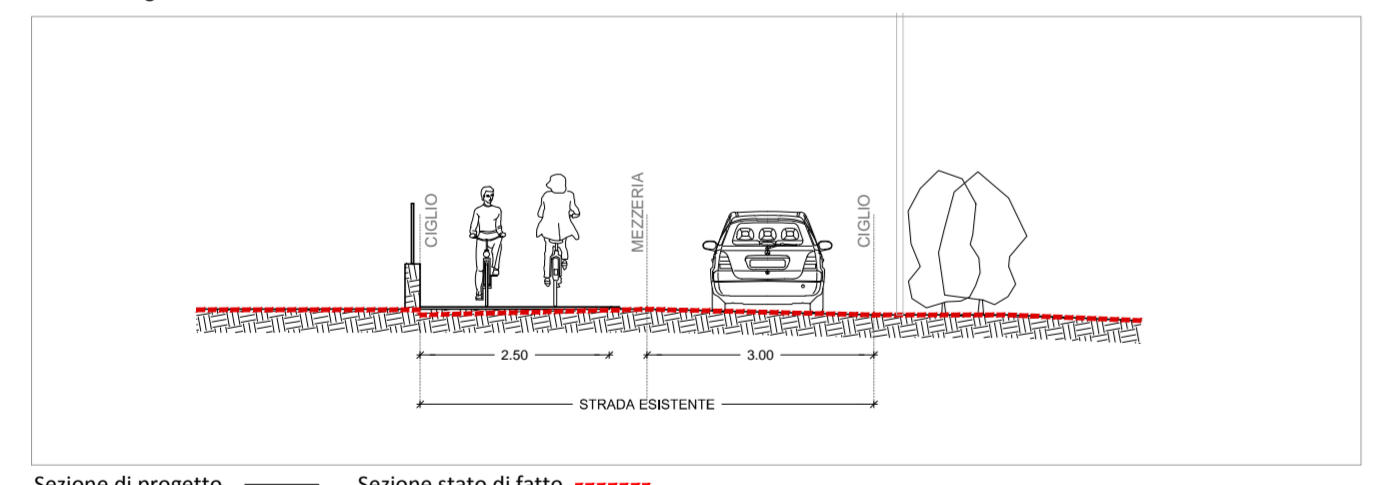
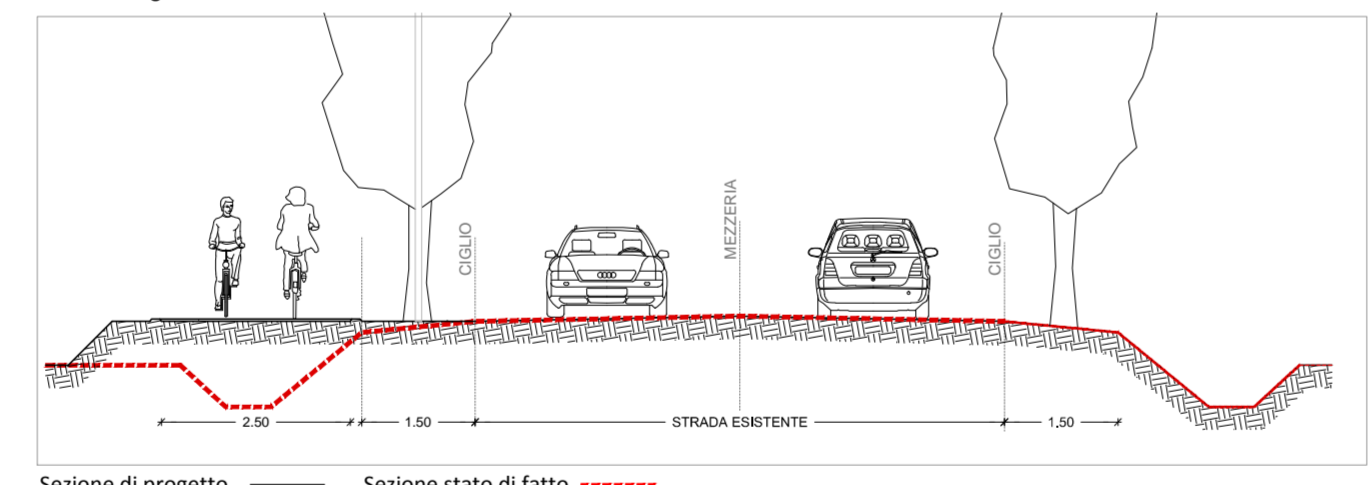


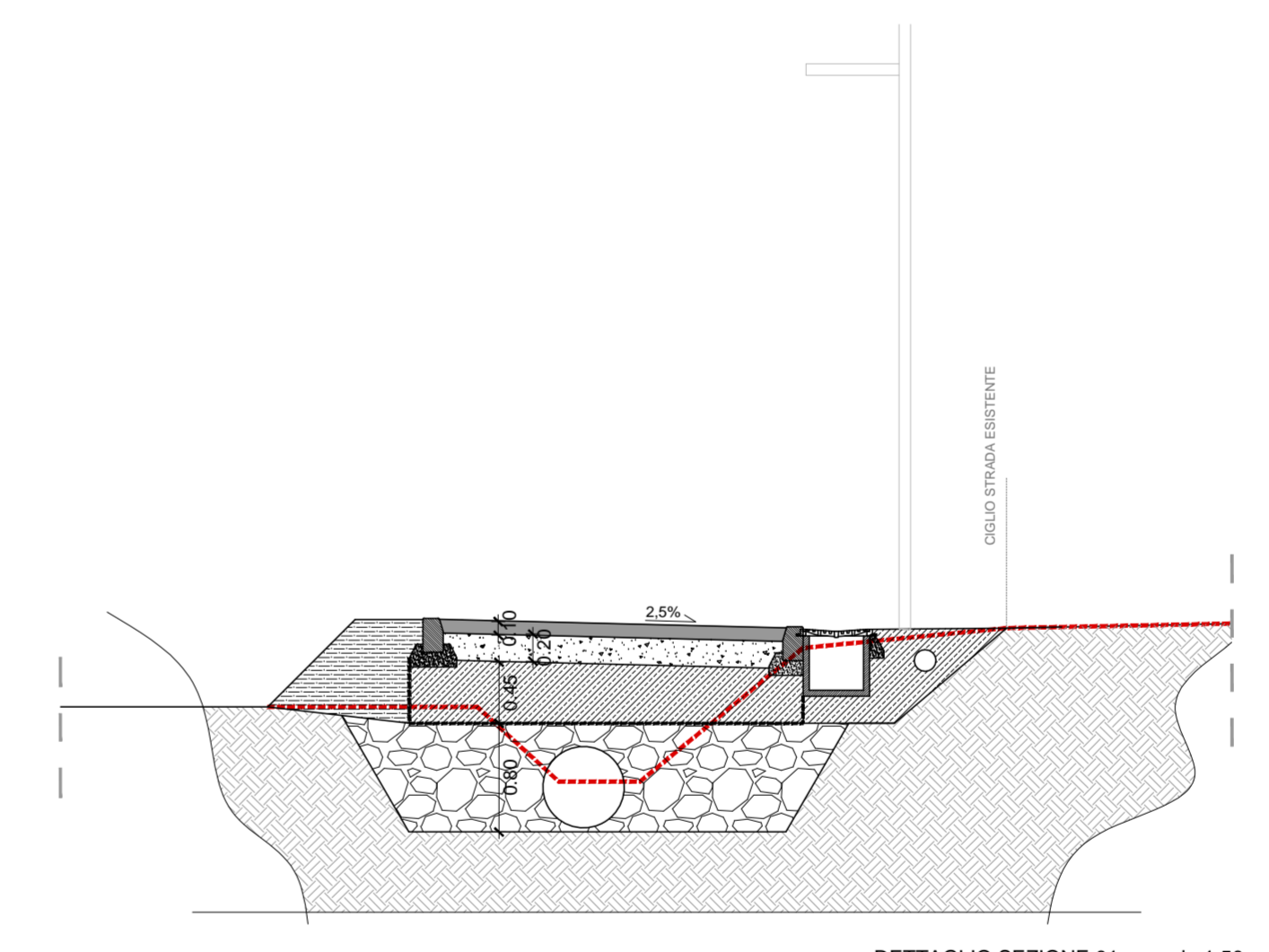
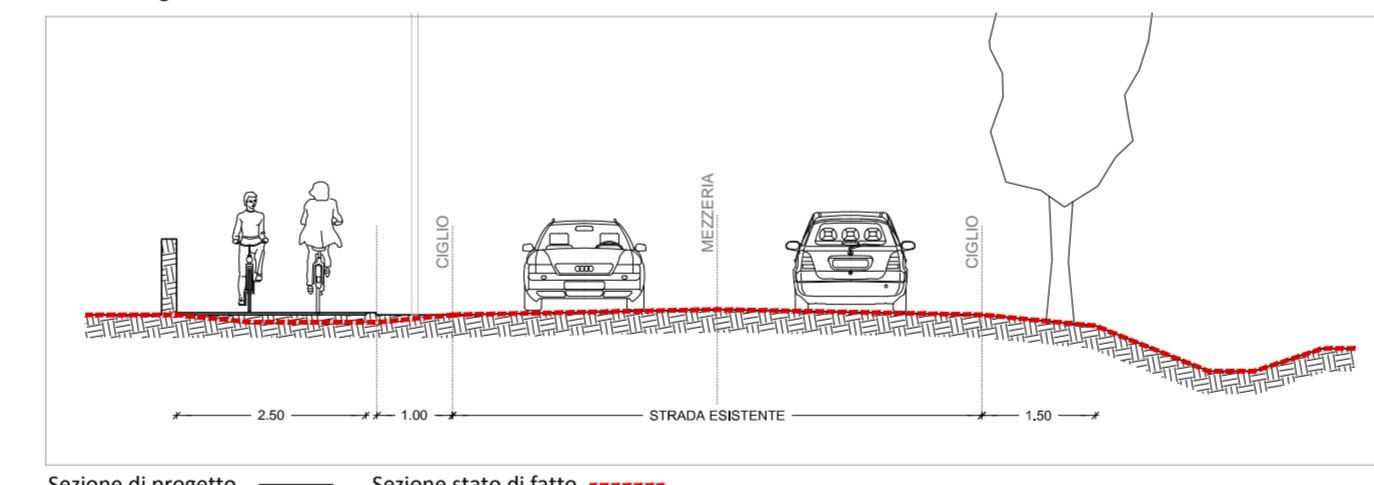
**SEZIONE 01**  
 Tipo percorso ciclabile: con corsia separata dalla strada, a doppio senso di marcia  
 Tipo di pavimentazione: manto d'usura di tipo stradale  
 Segnaletica orizzontale: Sì  
 Segnaletica verticale: Sì  
 Illuminazione: Sì (non presente su strada)  
 Viabilità carrabile: previsione di corsia unica, senso unico di marcia




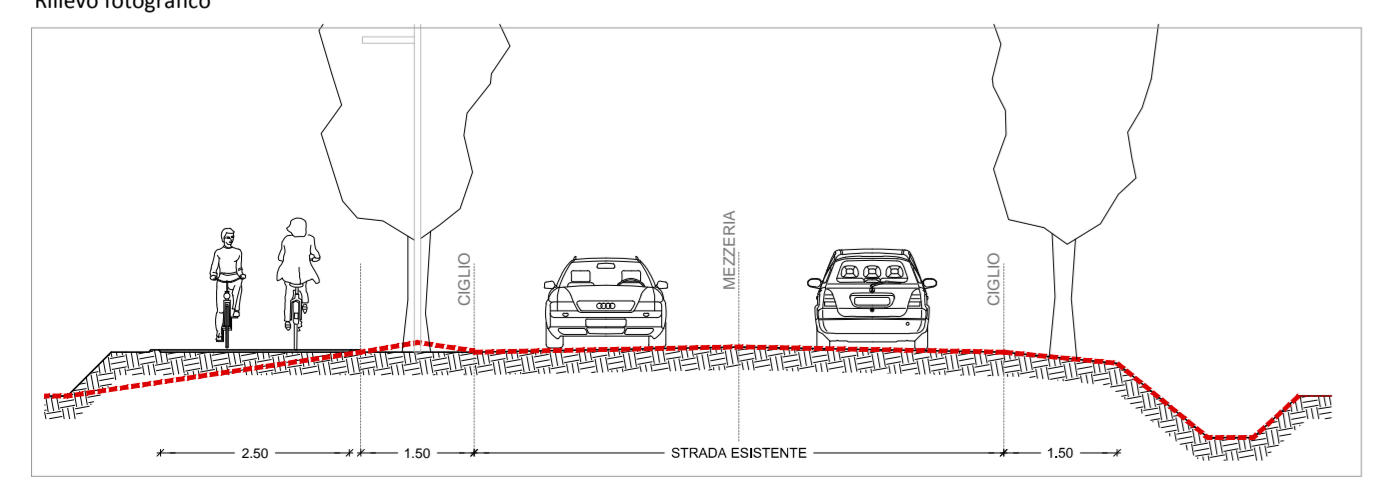
**SEZIONE 02**  
 Tipo percorso ciclabile: con corsia separata dalla strada, a doppio senso di marcia  
 Tipo di pavimentazione: manto d'usura di tipo stradale  
 Segnaletica orizzontale: Sì  
 Segnaletica verticale: Sì  
 Illuminazione: Sì (non presente su strada)  
 Viabilità carrabile: mantenimento delle due corsie, doppio senso di marcia



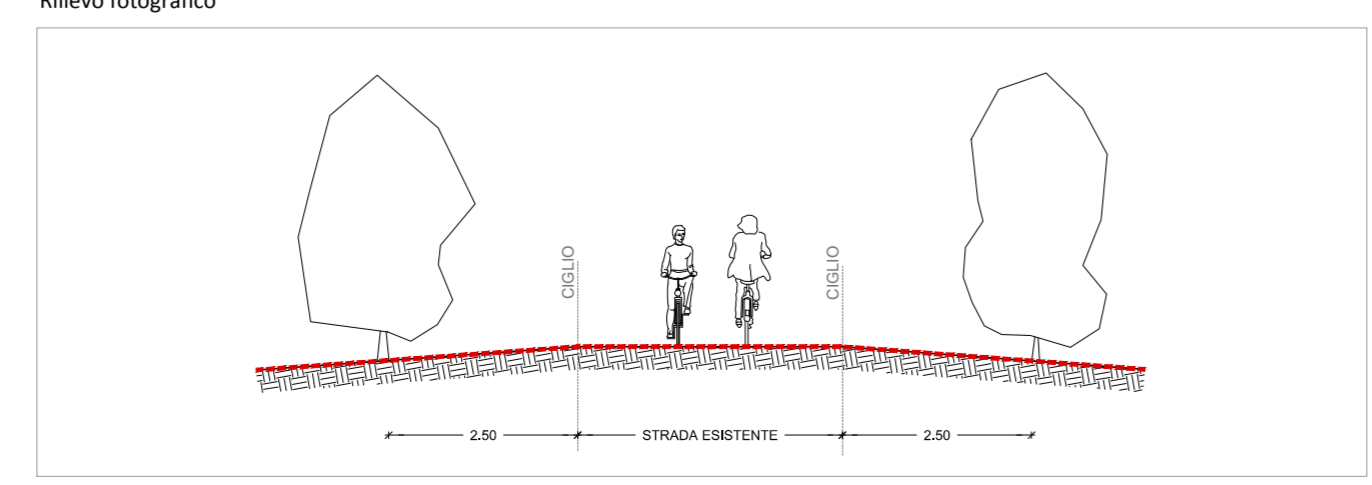
**SEZIONE 03**  
 Tipo percorso ciclabile: con corsia separata dalla strada, a doppio senso di marcia  
 Tipo di pavimentazione: manto d'usura di tipo stradale  
 Segnaletica orizzontale: Sì  
 Segnaletica verticale: Sì  
 Illuminazione: Sì (non presente su strada)  
 Viabilità carrabile: mantenimento delle due corsie, doppio senso di marcia



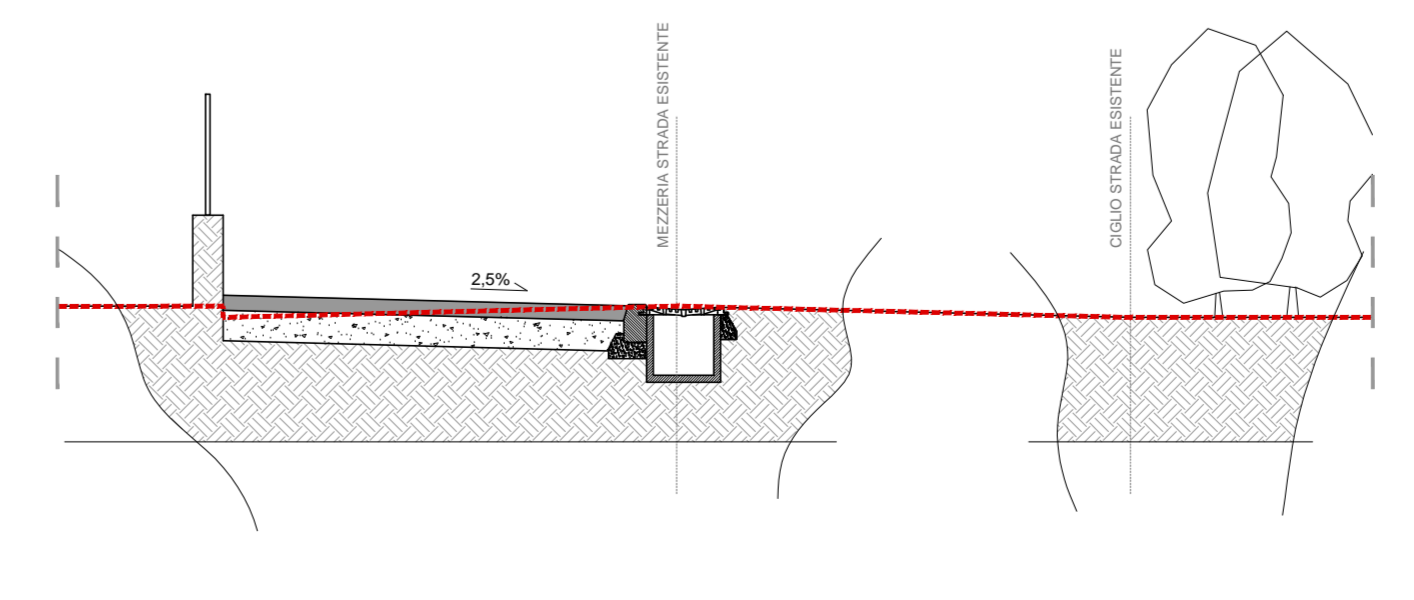
**SEZIONE 04 e 05**  
 Tipo percorso ciclabile: con corsia separata dalla strada, a doppio senso di marcia  
 Tipo di pavimentazione: manto d'usura di tipo stradale  
 Segnaletica orizzontale: Sì  
 Segnaletica verticale: Sì  
 Illuminazione: Sì (non presente su strada)  
 Viabilità carrabile: mantenimento delle due corsie, doppio senso di marcia



**SEZIONE 06**  
 Tipo percorso ciclabile: con corsia separata dalla strada, a doppio senso di marcia  
 Tipo di pavimentazione: manto d'usura di tipo stradale  
 Segnaletica orizzontale: Sì  
 Segnaletica verticale: Sì  
 Illuminazione: Sì (non presente su strada)  
 Viabilità carrabile: Non prevista



- LEGENDA:**
- Strato di base in conglomerato bituminoso, granulometria 0/40 - carreggiata stradale spessore 10.0 cm
  - Stabilizzato 20 cm
  - Terreno vegetale o terreno di recupero dagli scavi se giudicato idoneo dalla di (sez. - 2.2 mq + 0.5 mq)
  - Tout venant per fondazione stradale - in materiale arido tipo s1-a, a1-b, a2 calsificazione uni cnr 10006 (sez. - 2.0 mq + 0.8 mq)
  - Spezzato di cava pezzatura 80-150 mm (sez. -3.0 mq + 1.25 mq)
  - Geodessuto



**ENTE PROPONENTE:** Comune di Belluno  
 sindaco **Jacopo Massaro**  
 ass. all'Urbanistica, Rigenerazione urbana **Franco Frison**  
**Alfonsina Tedesco**

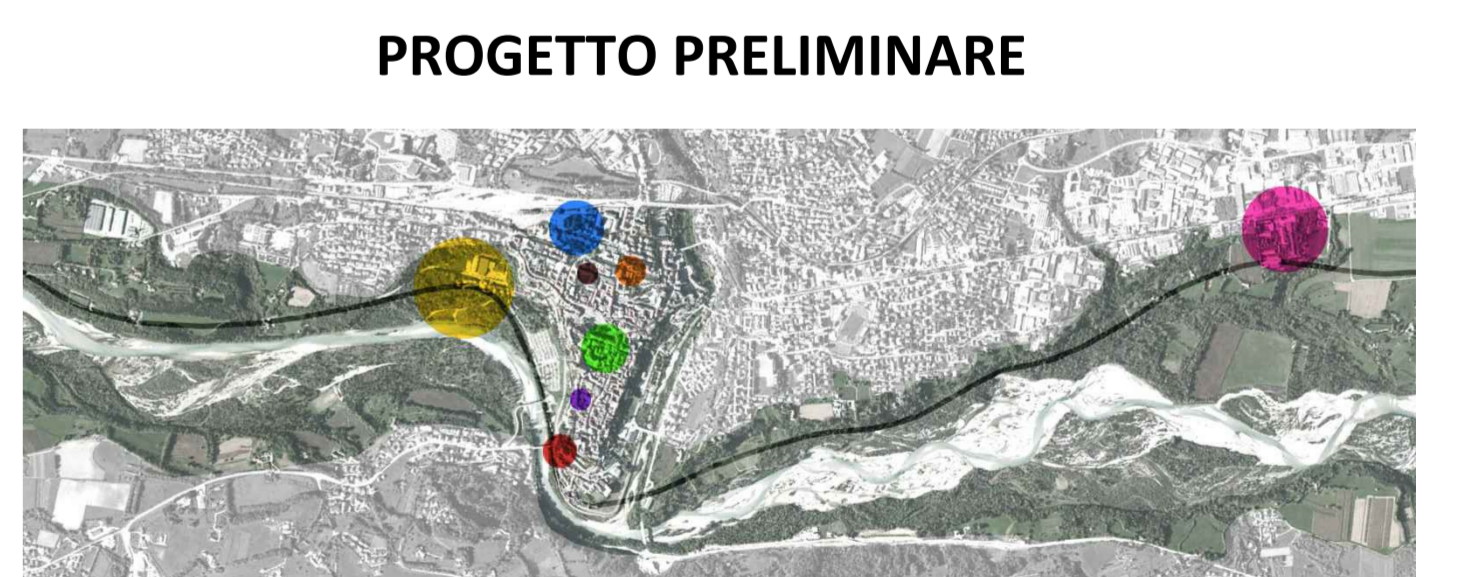
**RESPONSABILE DEL PROGRAMMA:** Anna Ribul Olzer, Sara Gnech, Zoella Uliana  
 Aquilino Chinazzi e Federica Mis

**UFFICIO URBANISTICO/ MOBILITÀ:** Archipiùe architetti associati  
 Paolo Miotto, Mauro Sarti

**PROGETTAZIONE GENERALE:** Archipiùe architetti associati  
 Paolo Miotto, Mauro Sarti

Piazza Duomo 1 - 32100 Belluno  
 tel. 0437 913131 e-mail: info@comune.belluno.it  
 via Germania 7/14 - 35020 Vigonza (PD)  
 tel. 049 789242 e-mail: info@archipiue.com  
 via Madonna 11 - 32022 Erto (BL)  
 tel. e fax 0439 352404 e-mail: info@piudisardirella.com

**Progetto per la Riquilificazione Urbana di Belluno Capoluogo**  
**Progetto Belluno, da periferia del Veneto a capoluogo delle Dolomiti**  
 Proposta di Progetto utile ai fini del Programma straordinario di intervento per la riqualificazione urbana e la sicurezza delle periferie delle città metropolitane e dei comuni capoluogo di provincia



**AZIONE 1\_IL PARCO DELLA PIAVE**  
**INTERVENTO 1A\_Parco delle Fontane di Nogarè e ciclovie urbane**

**SOGGETTO ATTUATORE:** Comune di Belluno  
 Piazza Duomo 1 - 32100 Belluno  
 tel. 0437 913131 e-mail: info@comune.belluno.it

**RESPONSABILE DEL PROGETTO:** Alfonsina Tedesco  
 via Mecenate 63 - 32100 Belluno  
 tel. 0437 942272 e-mail: alfonsina@archipiue.com

**PROGETTISTA:** SAAS  
 Alessandro Sacchet  
 via Germania 7/14 - 35020 Vigonza (PD)  
 tel. 049 789242 e-mail: info@archipiue.com

**CON:** Archipiùe architetti associati  
 Paolo Miotto, Mauro Sarti

**CONSULENZA (DRAUGA):** API Associazione Professionale Ingegneri  
 Mario Andreella, Gaspare Andreella, Gaetano Storgo  
 via Madonna 11 - 32022 Erto (BL)  
 tel. e fax 0439 352404 e-mail: info@piudisardirella.com

**TITOLO:** PLANIMETRIA E SEZIONI DELLE CICLABILI URBANE  
**ELABORATO 3**  
 scala 1:25.000 - 1:2.000 - 1:100 - 1:50  
 data agosto 2016