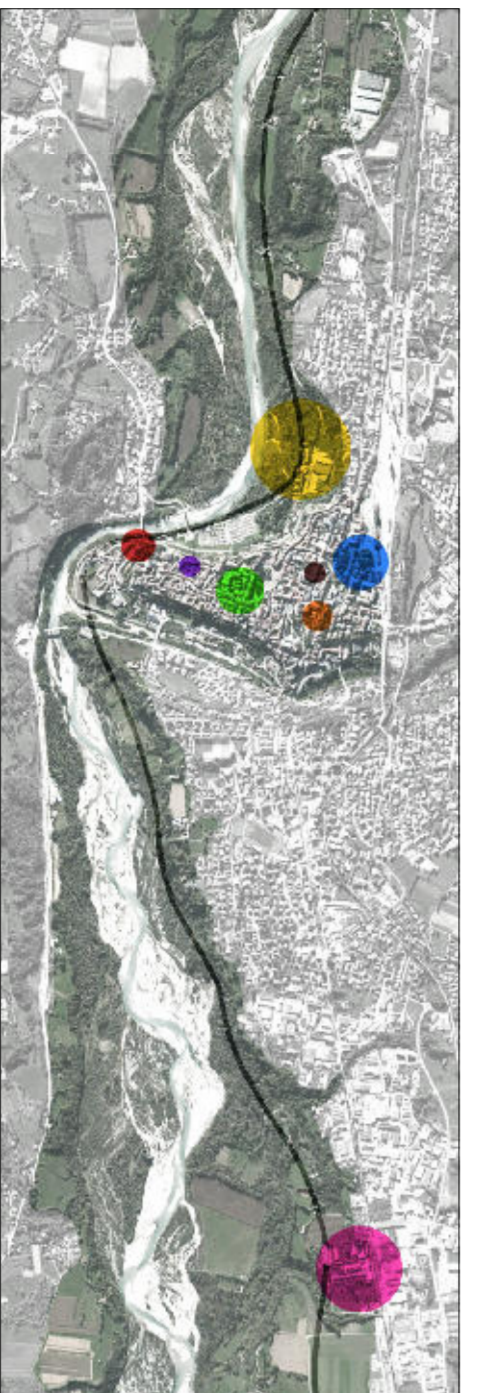


Comune di Belluno
 Settorio Sviluppo Urbano
 Ufficio Urbanistica e Sviluppo Urbano
 Ufficio Urbanistica
 Agente Urbanista
 Architetto Urbanista
 Architetto Urbanista
 Architetto Urbanista

Progetto per la riqualificazione Urbana di Belluno Capoluogo
Progetto Belluno, da periferia del Veneto a capoluogo delle Dolomiti
 Progetto di riqualificazione urbanistica e sociale del centro storico di Belluno, in attuazione del Piano Urbanistico Comunale (PUC) n. 1/1514/2011 e del Piano di Assetto Urbano Comprensivo (PAUC) n. 1/1514/2011.
PROGETTO PRELIMINARE



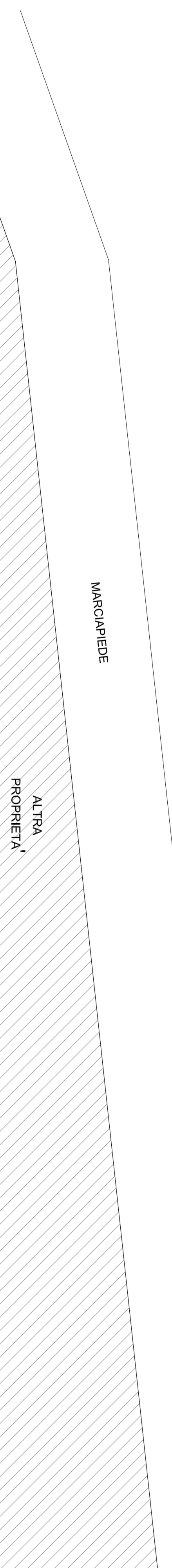
AZIONE 3_WELFARE INNOVATIVO
INTENTO 3C_Ripopolare il centro 2
ATER Belluno
 6 alloggi di social housing

PROGETTISTI
 A.T.E. BELLUNO
 R.I.P. degli Ingegneri Riva
 degli Architetti Kaven Cecchin
 degli Architetti Gianluca Rigosi

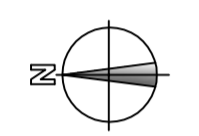
TITOLO
 STATO PROGETTO
 PLANIMETRIA-COPERTURE

PROGETTISTI
 A.T.E. BELLUNO
 R.I.P. degli Ingegneri Riva
 degli Architetti Kaven Cecchin
 degli Architetti Gianluca Rigosi

ELABORATO
8
 PLANIMETRIA-COPERTURE



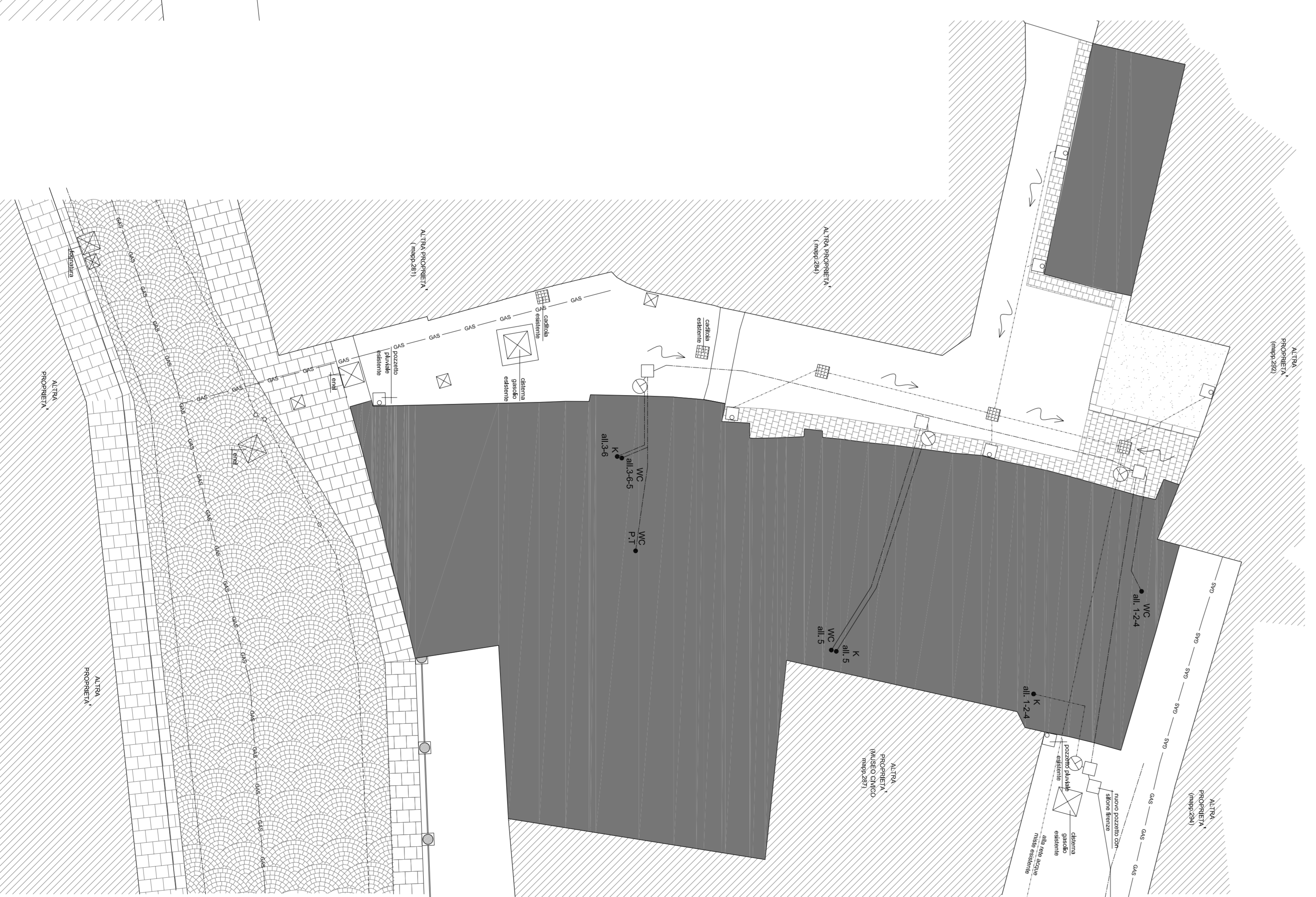
ELABORATO
8
 PLANIMETRIA-COPERTURE _scdia 1:50



LEGENDA
 QUOTE INTERNE
 QUOTE ESTERNE
 LIMITE AREA CONCESSA IN USO
 ALT. ALIENI DAL COMUNE DI BELLUNO

LEGENDA RETI TECNOLOGICHE

- RETI TECNOLOGICHE ESISTENTI**
- RETE ACQUE MISTE
 - ACQUEDOTTO
 - METANO
 - ☒ POZZETTI DI ISPEZIONE LUNGO VIA DUONO
- RETI TECNOLOGICHE IN PROGETTO**
- RETE ACQUE NERE
 - RETE ACQUE METEORICHE
 - ☐ POZZETTO CON SIFONE FRENATE
 - ☐ POZZETTO DI ISPEZIONE-RAACCORDO
 - ☐ POZZETTO CONDENSARASSI
 - ☐ CADITOIA
 - ☐ POZZETTO PIE COLONNA PLUVIALI



PLANIMETRIA RETI TECNOLOGICHE _scdia 1:100