







400 m  
300  
200  
100  
0  
100  
SCALA 1:5.000

**Legenda**

-  LR6185a50c5\_AREA\_200m
- Vincolo culturale DLGS 42/2004 p2 [412]**
-  art.10 c.3e5 art.12 c.4 - Non vincolato [82]
-  art.12 c.1 da verificare [200]
-  art.12 c.1: da verificare procedimento avviato [2]
-  artt.10,11e13 - Esplicito [128]
-  Confine Comunale



**COMUNE DI BELLUNO**  
Piazza Duomo, 1 - 32100 Belluno  
C.F. 00132550252 - P. IVA 00132550252

**FONDAZIONE URSPICO**  
Fondazione per la ricerca e l'innovazione

AMBITO GOVERNO DEL TERRITORIO - AREA URBANISTICA  
PEC - belluno.bl@cert.ip-veneto.net Email - urbanistica@comune.belluno.it

**L.R. n. 61/1985 art. 50 comma 5**  
**Fasce di rispetto - 200 m da immobili vincolati**  
**Beni Culturali - D.Lgs. n.42/2004 parte II^**

**TAVOLA: T045**  
**LOCALITA': Col Visentin**  
**AGGIORNAMENTO: 2024-06-05**