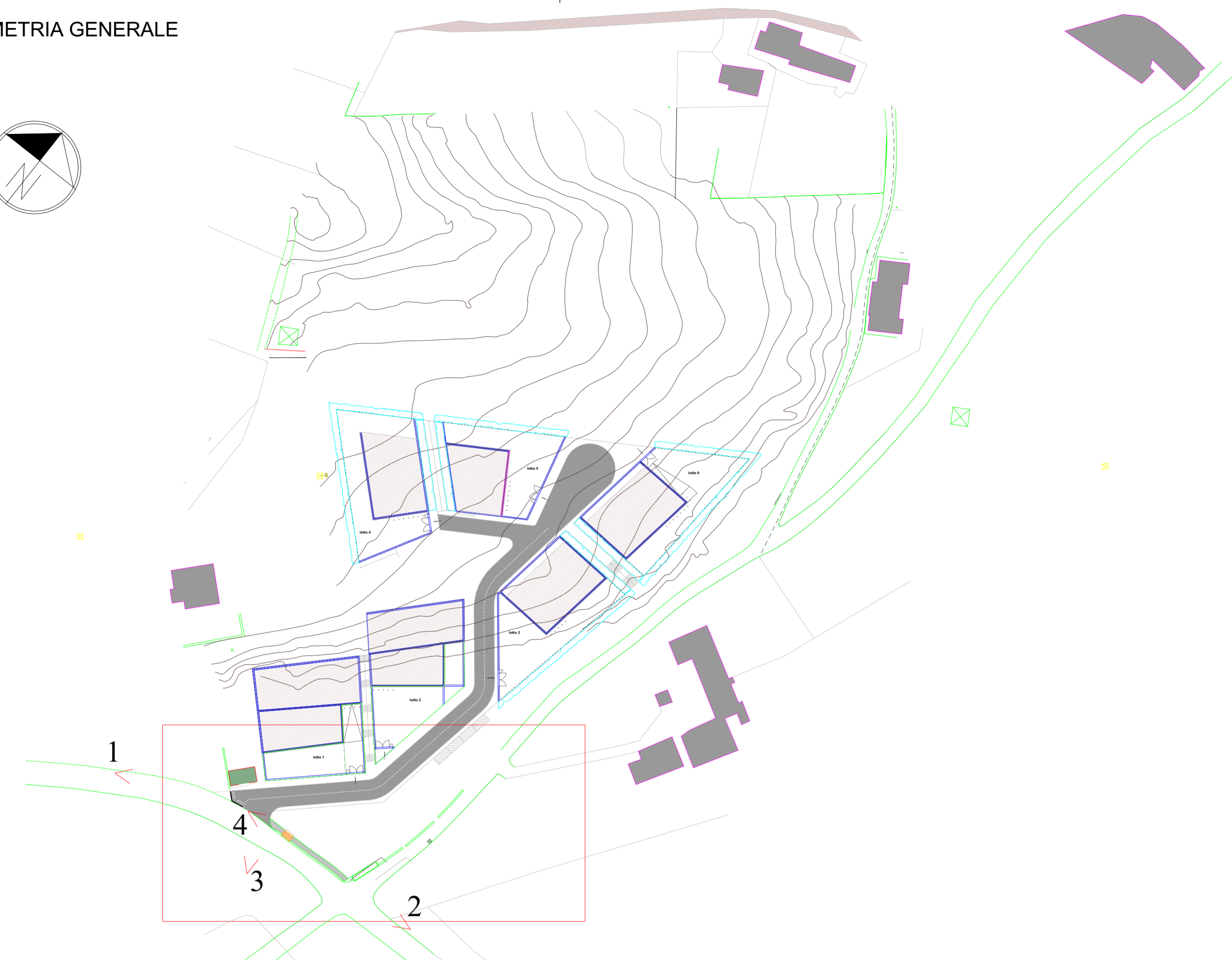
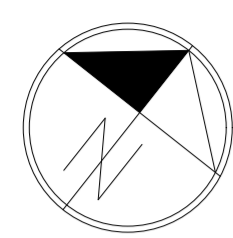


PLANIMETRIA GENERALE

1:1000



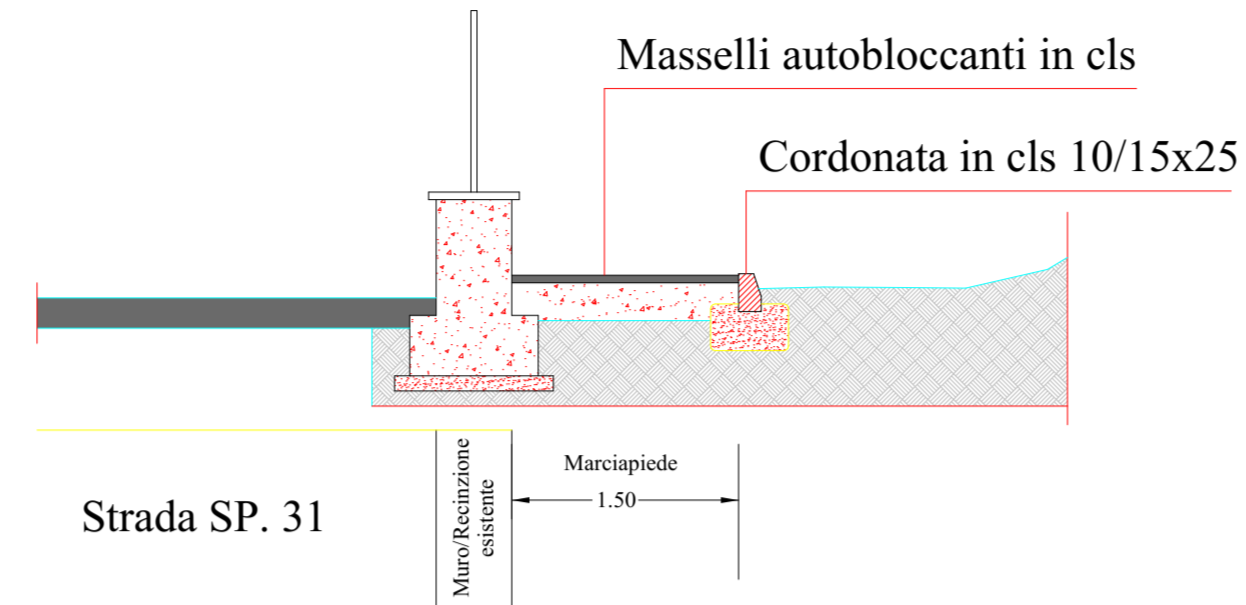
DETTAGLIO OPERE

1:200



SEZIONE TIPO PERCORSO PEDONALE AD USO PUBBLICO

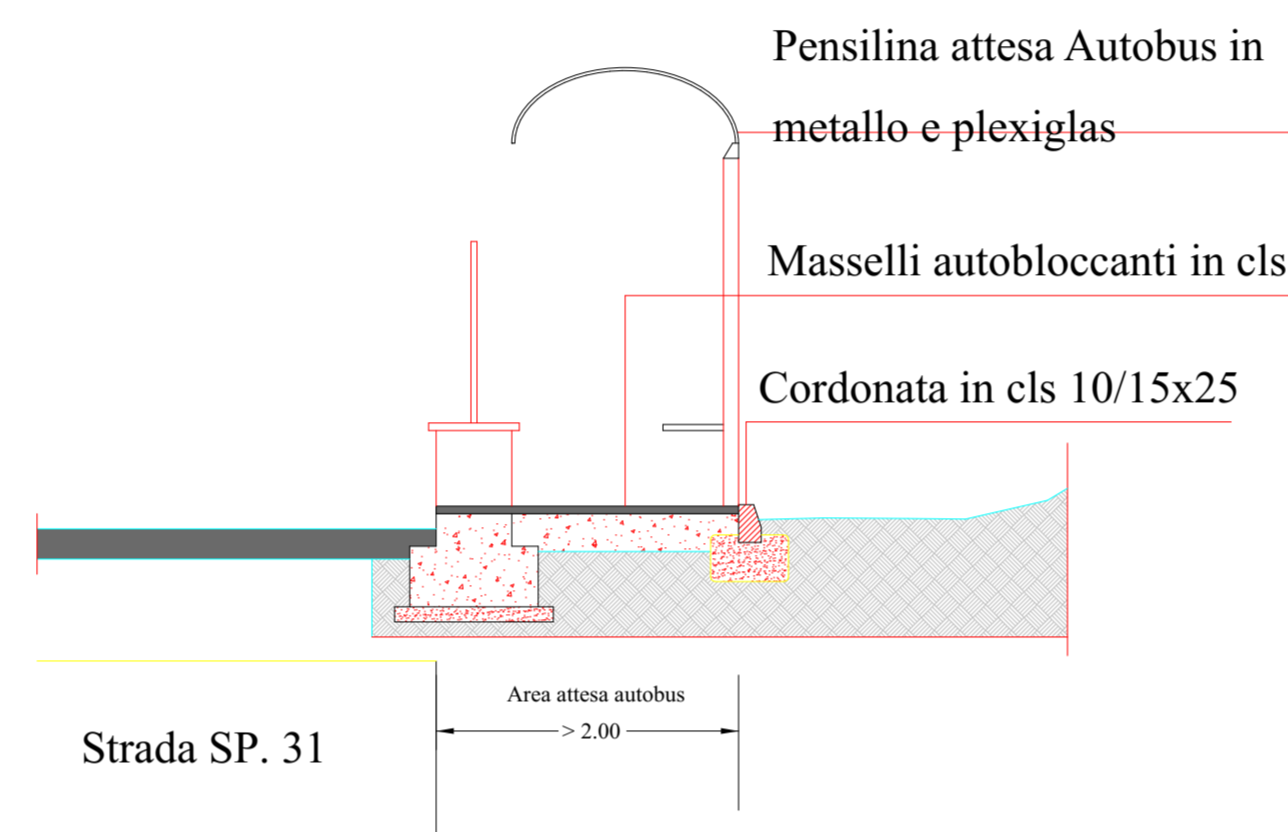
1:50



1

SEZIONE TIPO PERCORSO PEDONALE AD USO PUBBLICO IN PROSSIMITA' DELL'AREA ATTESA AUTOBUS

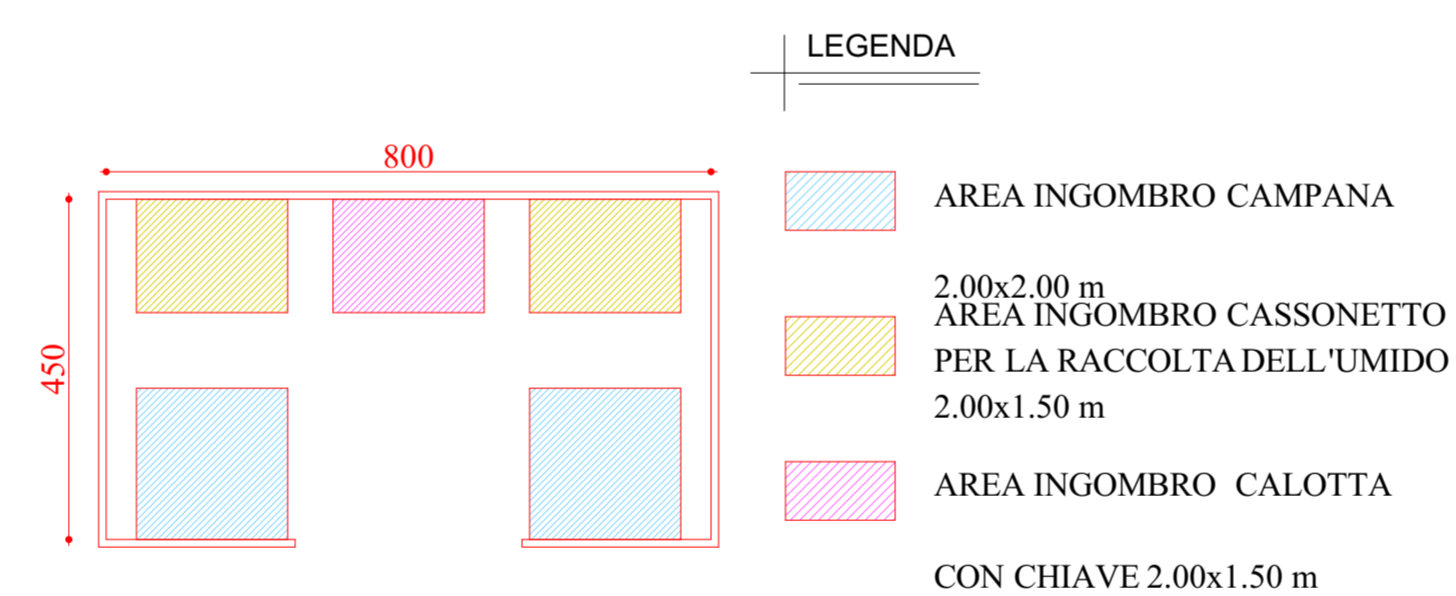
1:50



2

PARTICOLARE AREE DI INGOMBRO NELLA PIAZZOLA ECOLOGICA

1:100



3

LEGENDA

- VIABILITA' PUBBLICA
- VIABILITA' PRIVATA
- PERCORSO PEDONALE PROTETTO 39.00 mq
- PIAZZOLA ECOLOGICA 8.00x4.50 m
- AREA D'ATTESA AUTOBUS 6.00 mq
- AREA SOTTOPOSTA A SERVITU' DI USO PUBBLICO 45.00 mq
- INGRESSO CARRARIO



4

Comune di Belluno		Provincia di Belluno
Variante al Piano Urbanistico Attuativo ai sensi dell'art. 3 comma 3° L.R. 14/2009 e S.M.I. IN LOC. COL CAVALIER		
LO STATO DI PROGETTO DEL PUA APPROVATO E VIGENTE NELLA PRESENTE VARIANTE DIVENTA LO STATO DI FATTO		
I 15	STATO DI FATTO REGIME UTILIZZO AREE, SEGNALETICA, PARTICOLARI	19 - M 01 emissione : 02.2020