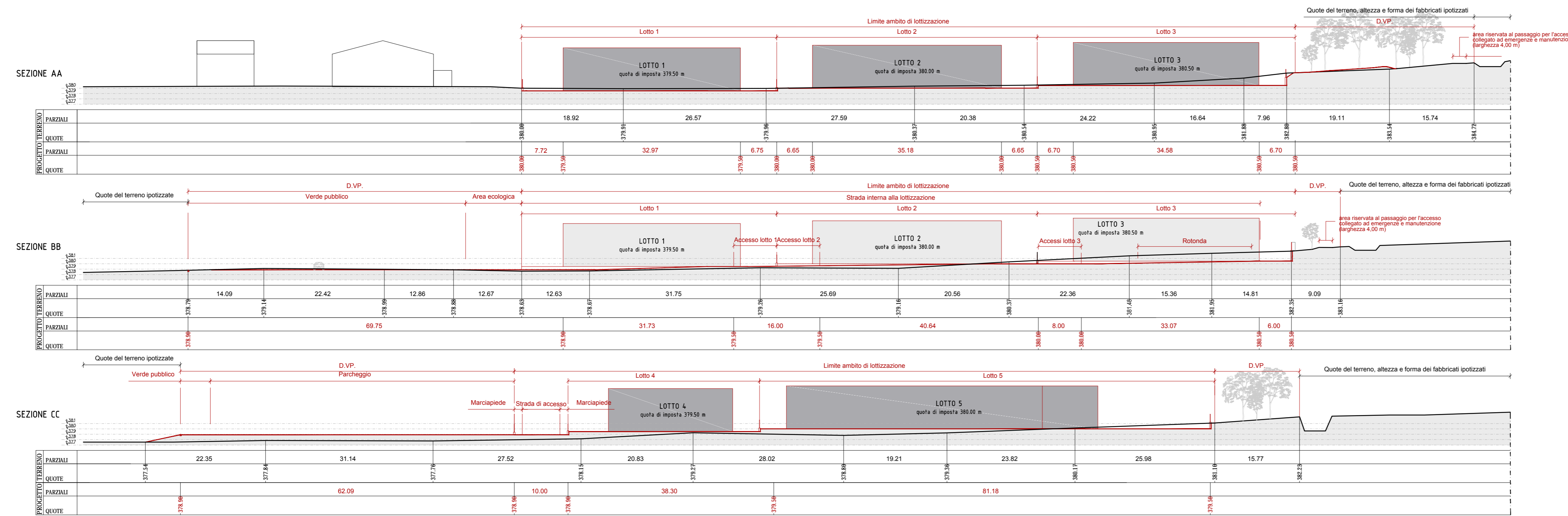
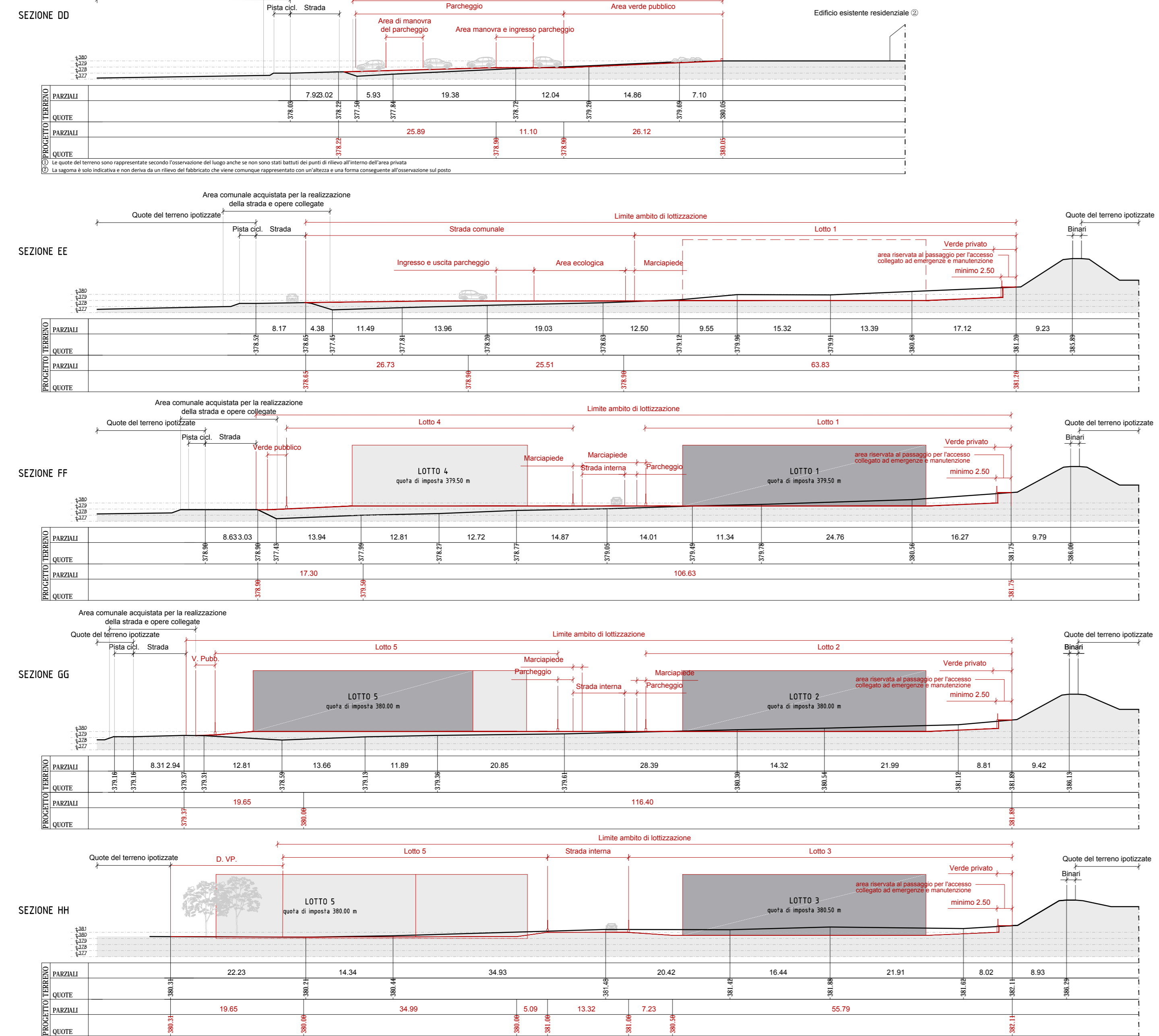
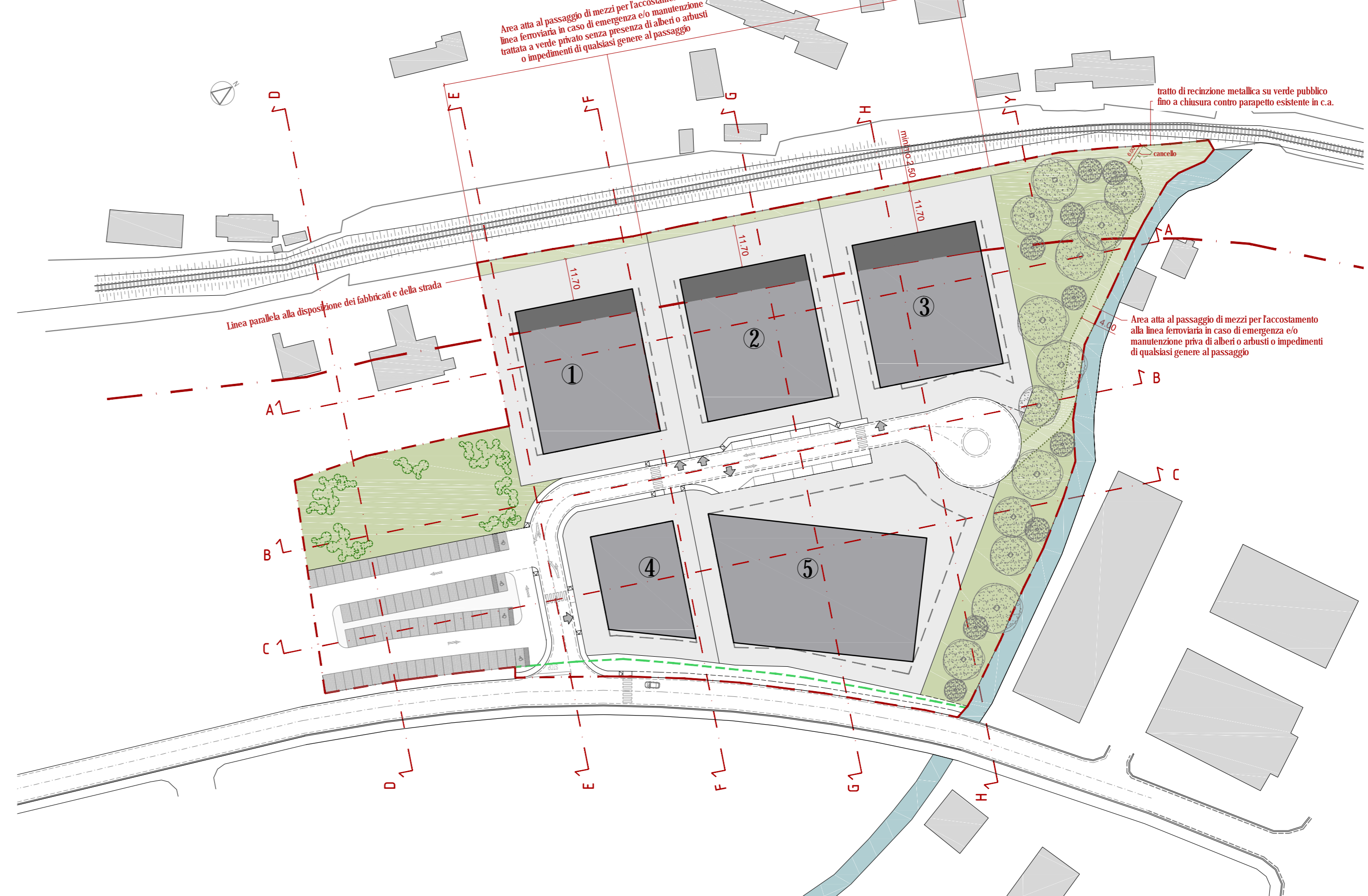


SEZIONI
Scala 1:500



PLANIMETRIA DI RIFERIMENTO
Scala 1:1000



— Profilo del terreno allo stato attuale
— Profilo del terreno secondo progetto

02	19.07.2019	Recepimento indicazioni Comune ricevute con lettera del 20.05.2019 a seguito esito Conferenza di Servizi	DD	ALA
01	28.02.2019	Revisione della forma e della posizione del parcheggio pubblico e modifiche conseguenti	AZA	ALA
00	09.10.2018	Prima emissione	TOA	ALA
Rev.	Data	Descrizione		Red. Contr.

P.U.A. (PIANO URBANISTICO ATTUATIVO)

Comune di Belluno Provincia di Belluno

PIANO URBANISTICO ATTUATIVO INTERESSANTE AREE DENOMINATE D-PT E D-VP IN LOCALITA' "LE VENGHE" A BELLUNO.

Fg. 31 mapp. 717, 719, 711, 824, 826, 828, 830, 832, 685, 688, 714, 822, 109, 686, 687, 834, 836, 823, 825, 827, 829, 831, 833, 835, 837.

Parti dei seguenti: Fg. 31 mapp. 712, 713, 612, 616, 622.

Fg. 47 mapp. 1203, 1200.

STATO DI PROGETTO: PLANIMETRIA GENERALE E SEZIONI

L15009 A203-02 - Sezione 04

1:500
Scala

il progettista arch. Alberto LAZZARETTI

il committente
Consorzio "Rio le Venghe"

L P R O G E T T I
architettura urbanistica
di LAZZARETTI arch. Alberto
Piazzale della Resistenza, 62 - 32100 BELLUNO
t. 0432.27116 www.lprogetti.it info@lprogetti.it

L PROGETTI si riserva la proprietà di questo elaborato con la proibizione di riprodurlo o trasferirlo a terzi senza autorizzazione scritta