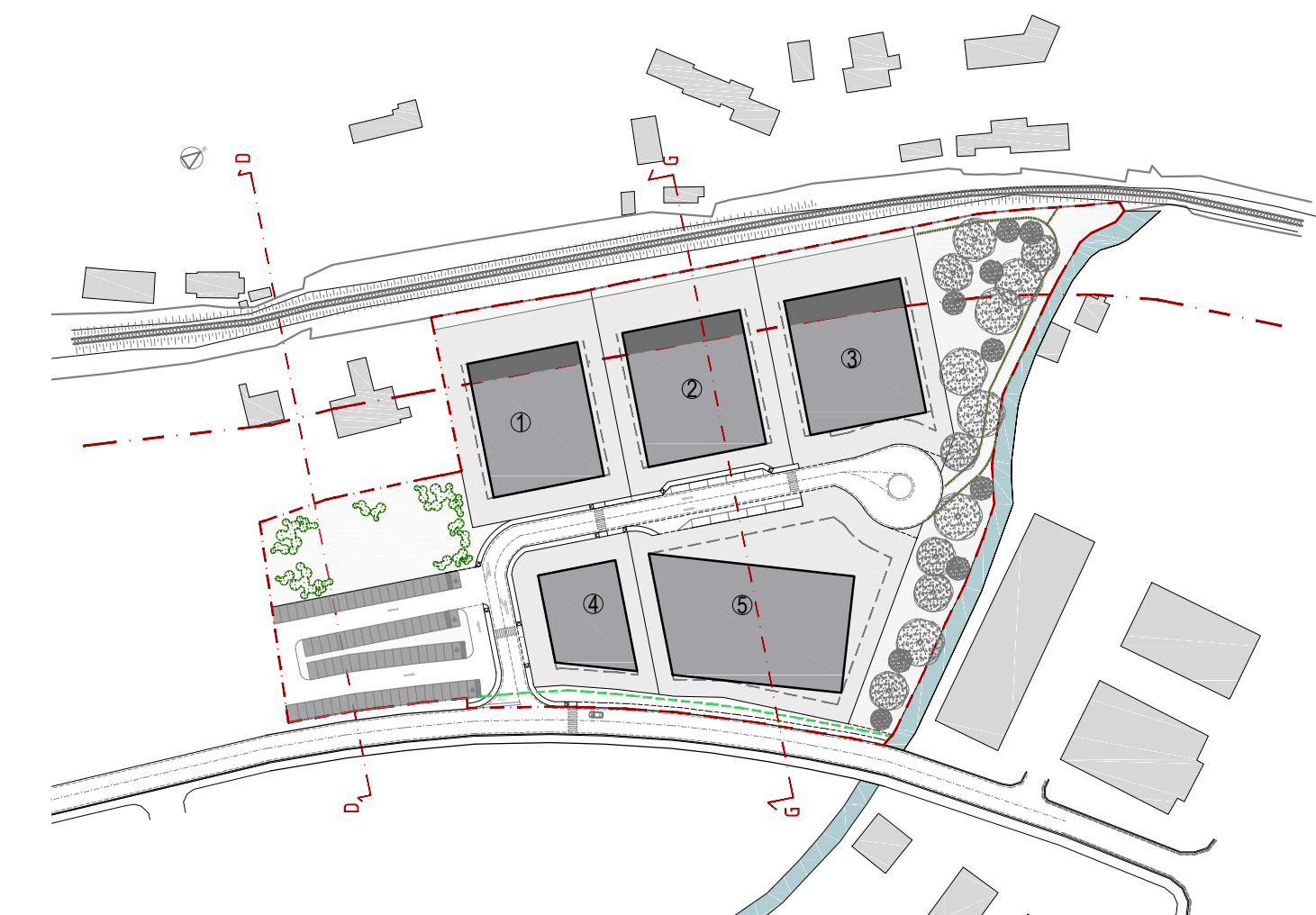
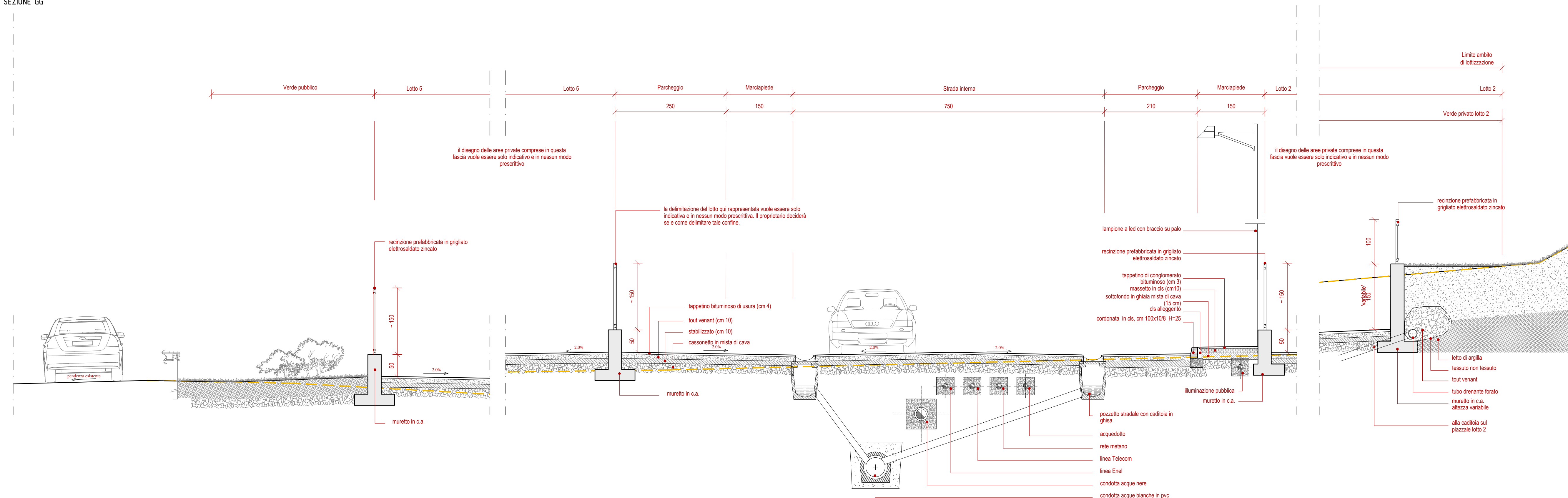
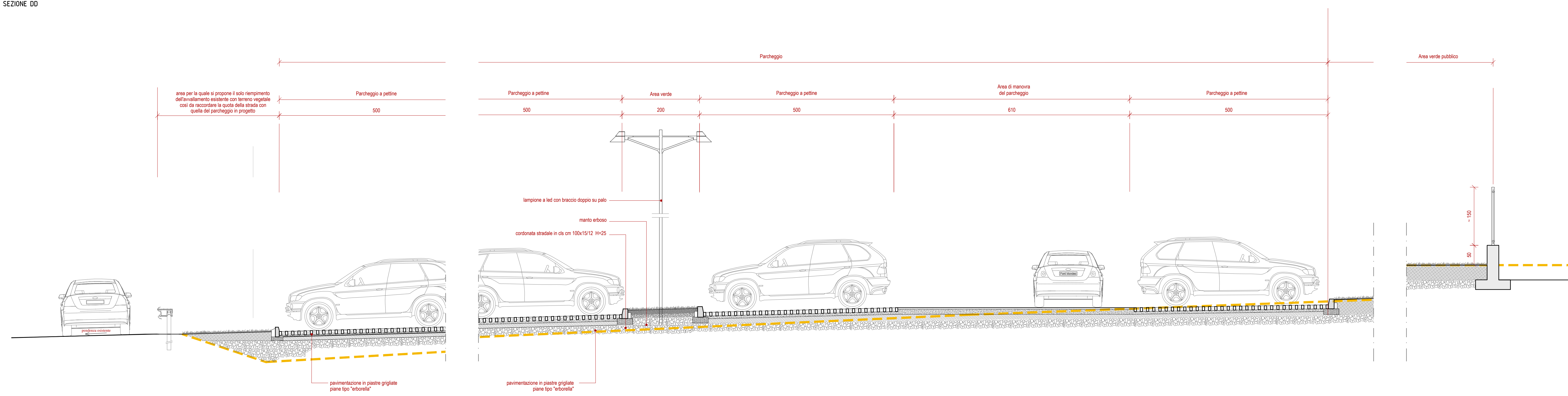


SEZIONE GG



NOTA:  
Le indicazioni progettuali relative a lavorazioni e/o materiali sono da intendersi come indicative del risultato atteso, ma sono suscettibili di variazione nella stesura del progetto definitivo delle opere di urbanizzazione fermo restando l'obiettivo di mantenere fede all'impostazione progettuale e alla collocazione degli elementi di progetto.

SEZIONE DD



|      |            |   |     |             |
|------|------------|---|-----|-------------|
| 02   | 19.07.2019 | Recupero indicazioni Comune ricevute con lettera del 20.06.2019 a seguito esito Conferenza di Servizi | DD  | ALA         |
| 01   | 28.02.2019 | Revisione della forma e della posizione del parcheggio pubblico e modifiche conseguenti               | AZA | ALA         |
| 00   | 01.10.2018 | Prima emissione   | ITA | ALA         |
| Rev. | Data       | Descrizione   |     | Red. Contr. |

**P.U.A. (PIANO URBANISTICO ATTUATIVO)**

Comune di Belluno Provincia di Belluno

**PIANO URBANISTICO ATTUATIVO INTERESSANTE AREE DENOMINATE D-PT E D-VP IN LOCALITA' "LE VENEGHE" A BELLUNO.**

Fig. 31 mapp. 717, 719, 711, 824, 826, 828, 830, 832, 685, 688, 714, 822, 109, 686, 687, 834, 836, 823, 825, 827, 829, 831, 833, 835, 837.

Parti dei seguenti: Fig. 31 mapp. 712, 713, 612, 616, 622.

Fig. 47 mapp. 1203, 1200.

**OPERE STRADALI: SEZIONI TIPO E PARTICOLARI (DETTAGLIO DELLA SEZIONE GG-DD)**

L15009 Azp-02 - Dettaglio

il progettista arch. Alberto LAZZARETTI

il committente Consorzio "Rio Le Veneghe"

L15009

**A204**

1:50

Scala