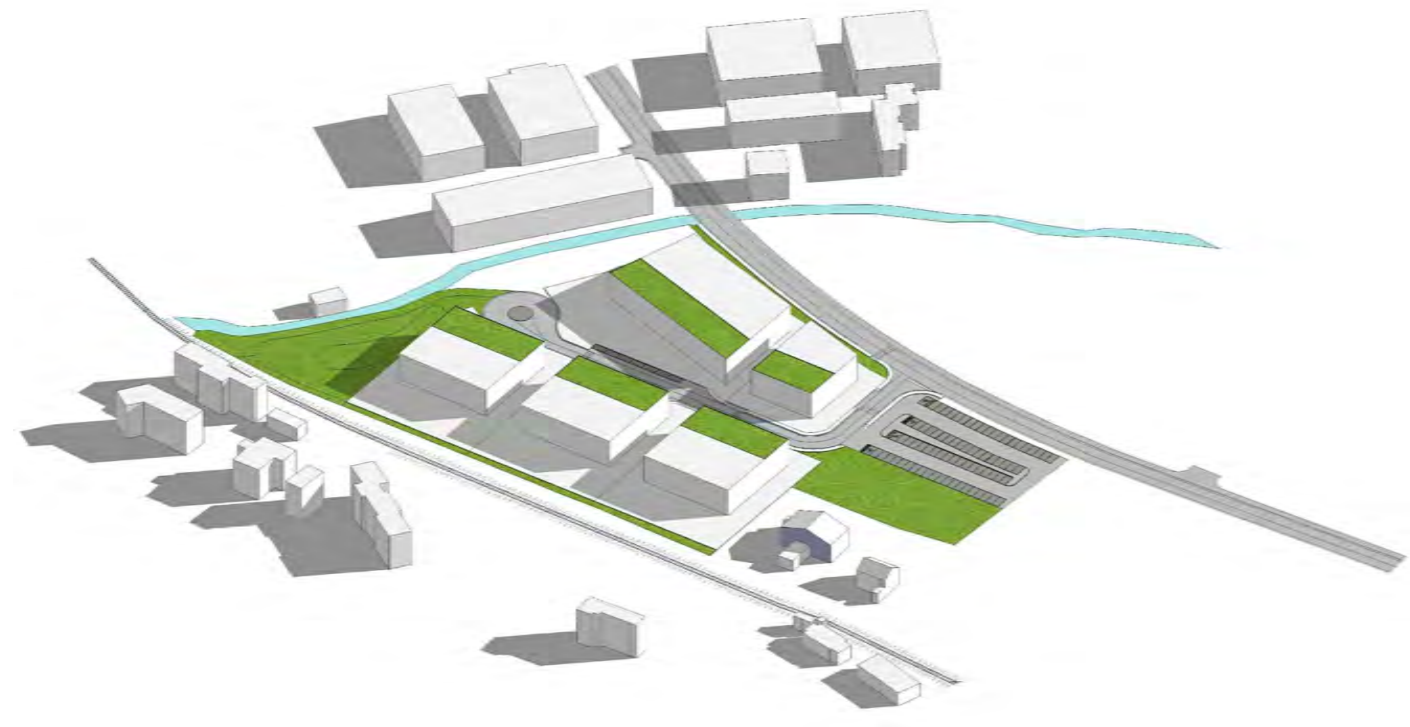
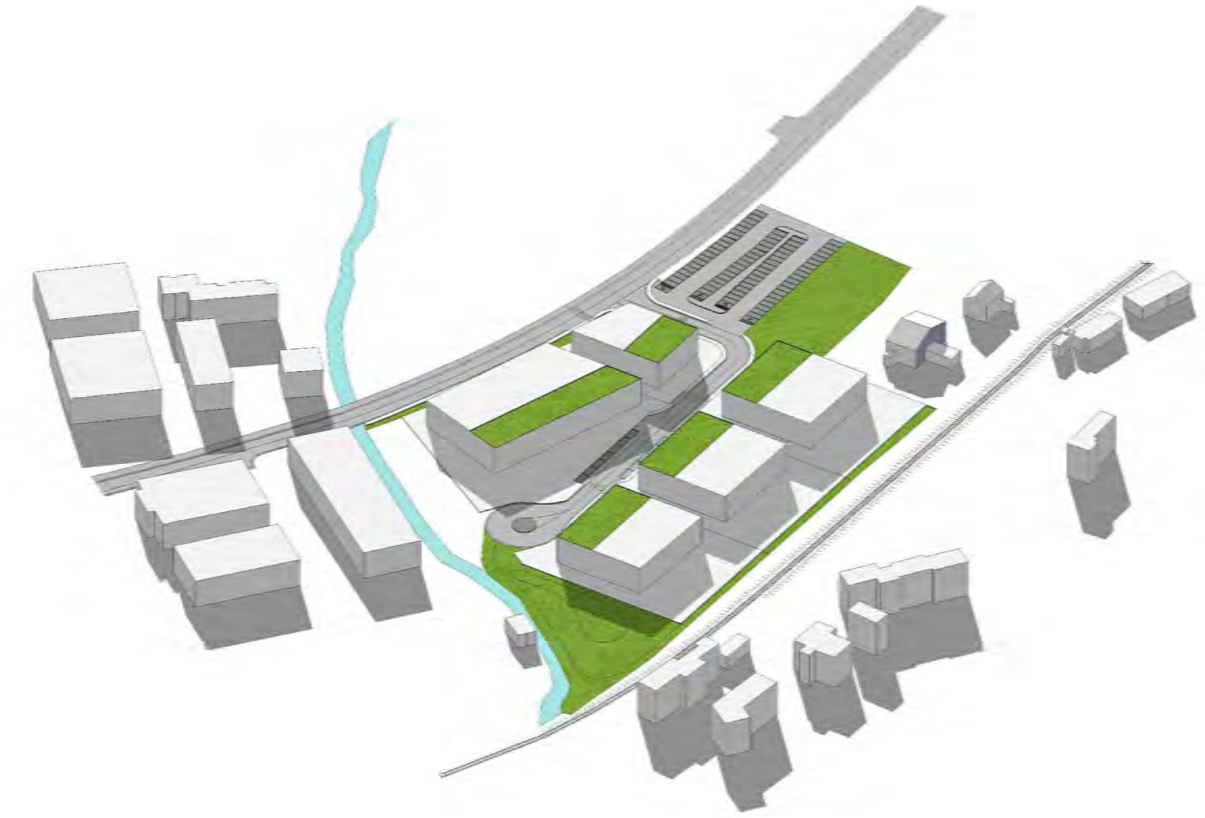


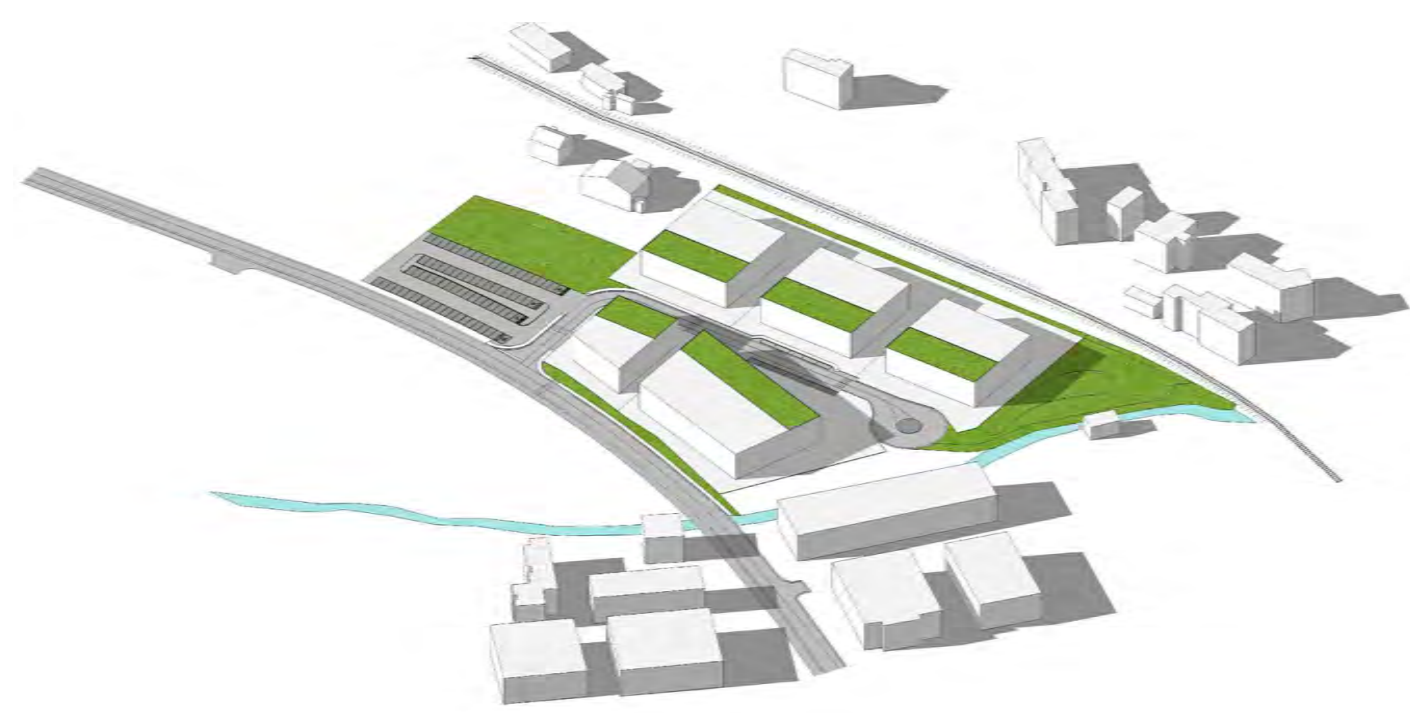
PLANIVOLUMETRICO
Vista 1



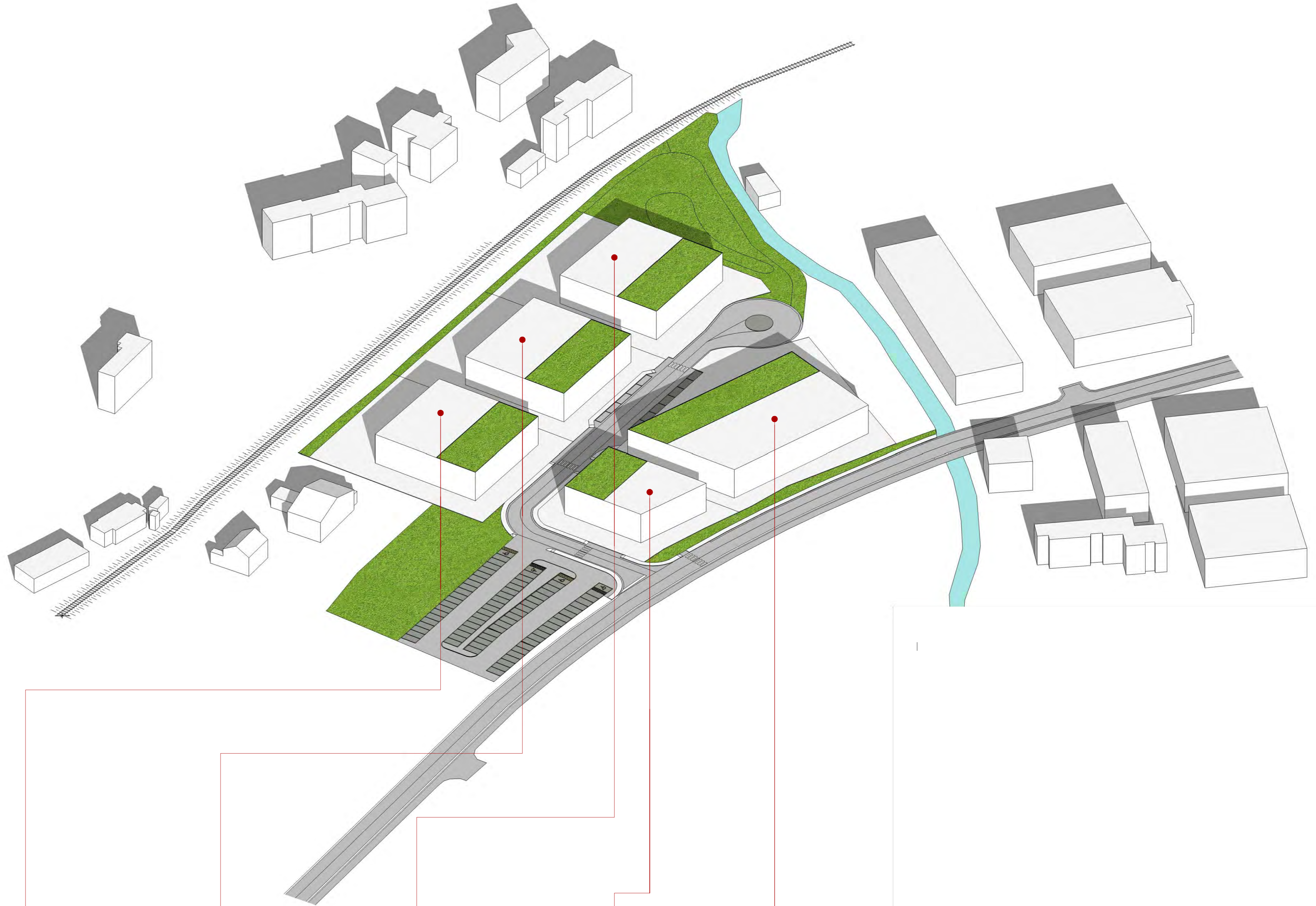
PLANIVOLUMETRICO
Vista 2



PLANIVOLUMETRICO
Vista 3



PLANIVOLUMETRICO
Vista 4



PLANIMETRIA DI RIFERIMENTO
Scala 1:2000



LOTTO ①
sup. coperta max 1320 mq
h max ml 9.60
quota di imposta 379.50

LOTTO ②
sup. coperta max 1407 mq
h max ml 9.60
quota di imposta 380.00

LOTTO ③
sup. coperta max 1383 mq
h max ml 9.60
quota di imposta 380.50

LOTTO ④
sup. coperta max 684 mq
h max ml 9.60
quota di imposta 379.50

LOTTO ⑤
sup. coperta max 1908 mq
h max ml 9.60
quota di imposta 380.00

00	19.07.2019	Recupero indicazioni Comune ricevute con lettera del 20.06.2019 a seguito esito Conferenza di Servizi	003	ALA
[Rev.]	Data	Descrizione	[Red.]	[Contr.]

P.U.A. (PIANO URBANISTICO ATTUATIVO)

Comune di Belluno Provincia di Belluno
PIANO URBANISTICO ATTUATIVO INTERESSANTE AREE DENOMINATE D-PT E D-VP IN LOCALITA' "LE VENGHE" A BELLUNO.
 Fg. 31 mapp. 717, 719, 711, 824, 826, 828, 830, 832, 685, 688, 714, 822, 109, 686, 687, 834, 836, 823, 825, 827, 829, 831, 833, 835, 837.
 Parti dei seguenti: Fg. 31 mapp. 712, 713, 612, 616, 622.
 Fg. 47 mapp. 1203, 1200.

L15009

ns. riferimento

A209

n° elaborato

PLANIVOLUMETRICO RIPORTANTE DATI URBANISTICI

L15009 A209-03 - Planivolumetrico.dwg

il progettista arch. Alberto LAZZARETTI

il committente
Consorzio "Rio le Venghe"