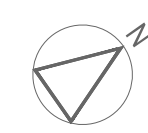
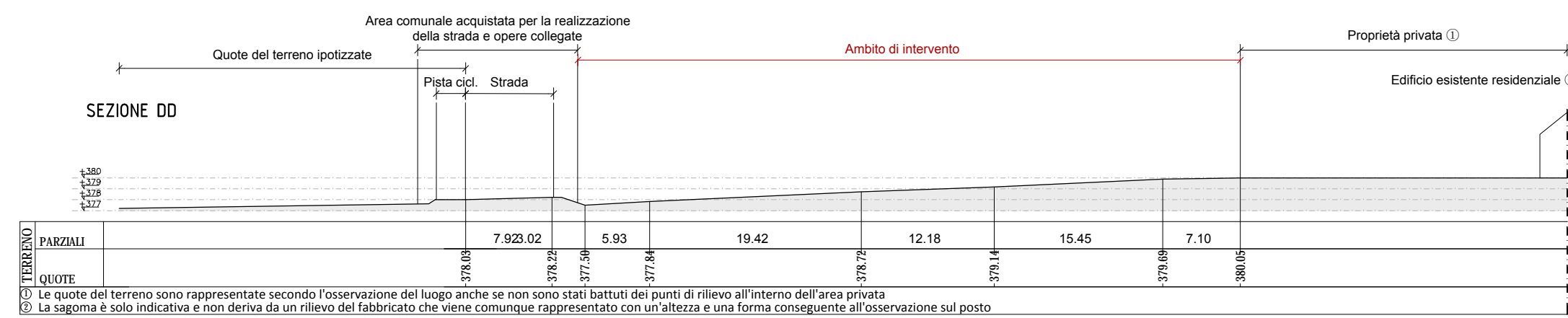
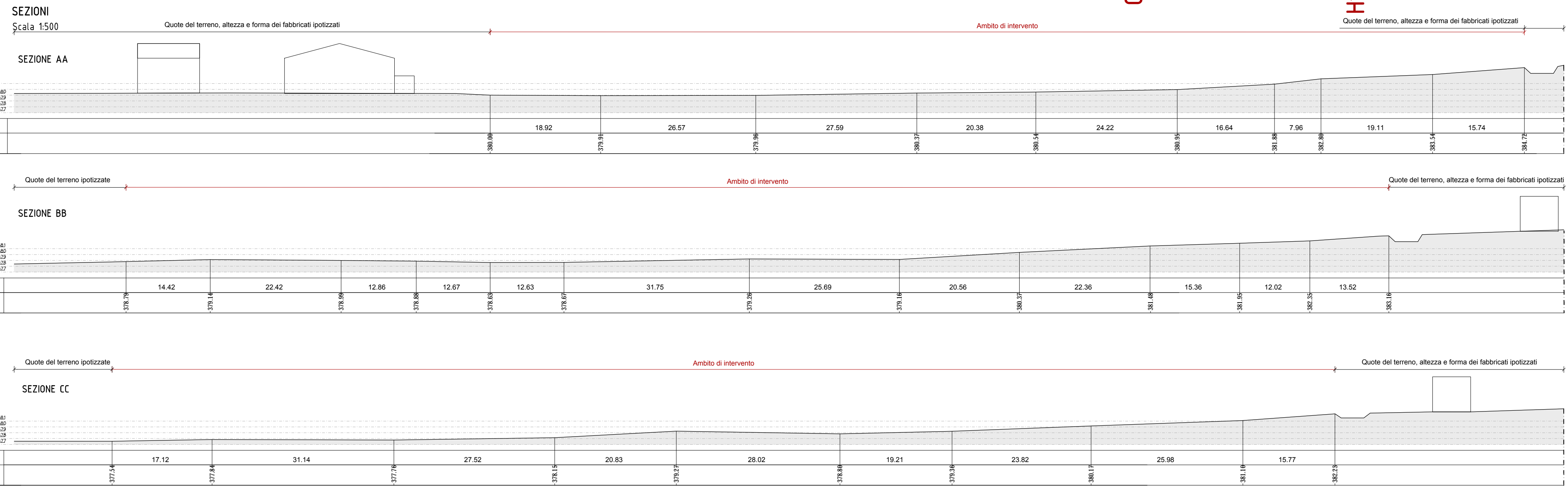
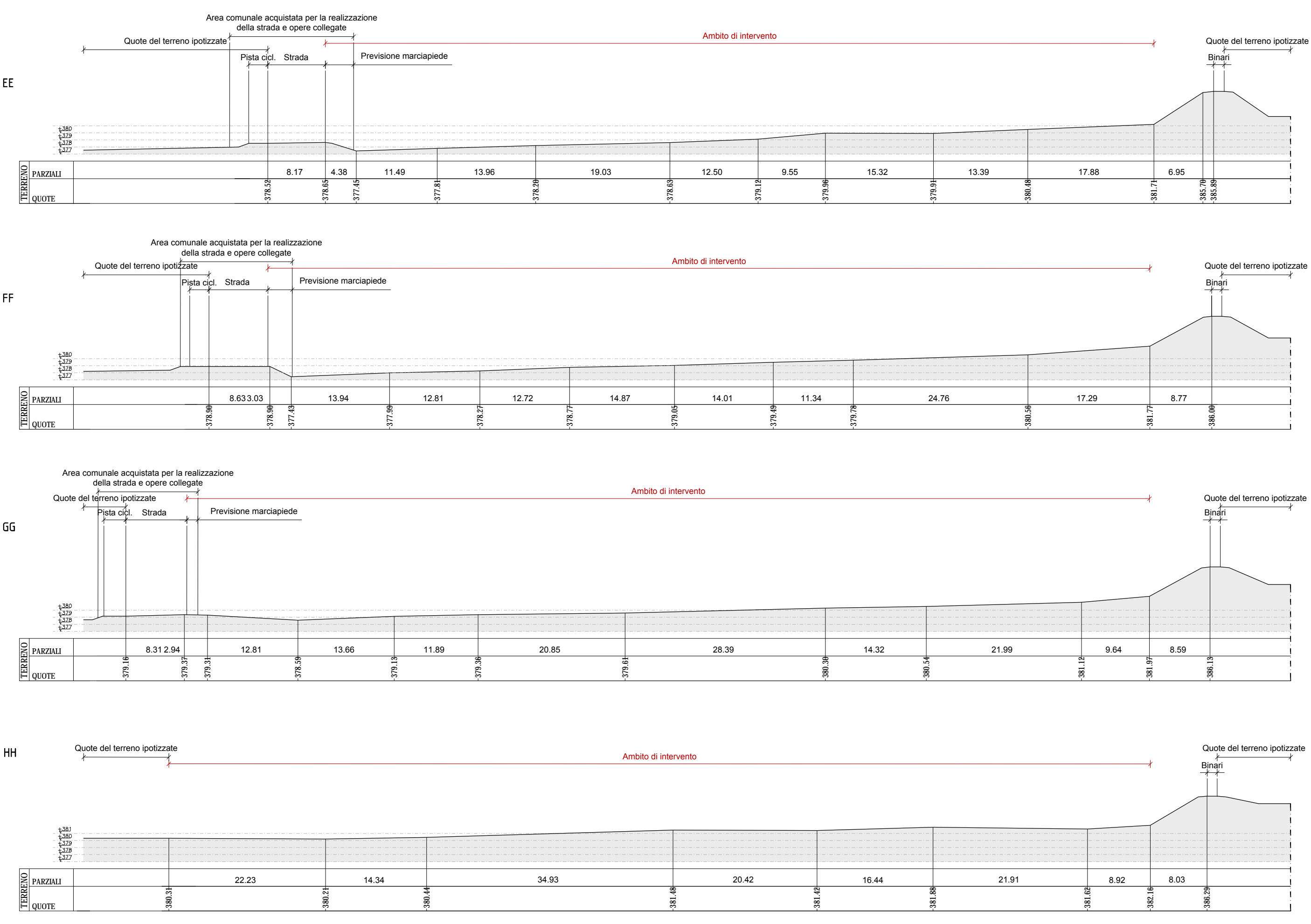


SEZIONI PLANIMETRIA  
Scala 1:500



SEZIONI  
Scala 1:500



Rev.	Data	Descrizione	DO	ALA
01	19.03.2019	Recupero indicazioni Comune Novarese con lettera del 20.06.2019 a seguito esito Conferenza di Servizi	ITA	ASA
02	01.10.2018	Prima emissione	ITA	ASA
03			ITA	ASA

P.U.A. (PIANO URBANISTICO ATTUATIVO)

Comune di Belluno Provincia di Belluno  
**PIANO URBANISTICO ATTUATIVO INTERESSANTE AREE DENOMINATE D-PT E D-VP IN LOCALITA' "LE VENGHE" A BELLUNO.**  
Fig. 31 mapp. 717, 719, 711, 824, 826, 828, 830, 832, 685, 688, 714, 822, 109, 686, 687, 834, 836, 823, 825, 827, 829, 831, 833, 835, 837.  
Parti dei seguenti: Fig. 31 mapp. 712, 713, 612, 616, 622.  
Fig. 47 mapp. 1203, 1200.

**STATO DI FATTO: PLANIMETRIA GENERALE E SEZIONI**

il progettista arch. Alberto LAZZARETTI il committente Consorzio "Rio Le Venghe"