COMUNE DI BELLUNO

DELIBERA DI CONSIGLIO COMUNALE N. 78 DEL 27/09/2021

OGGETTO: LEGGE 21/11/2000, N. 353 - "LEGGE-QUADRO IN MATERIA DI INCENDI BOSCHIVI" - ART. 10, COMMA 2: CATASTO COMUNALE DEI SOPRASSUOLI PERCORSI DAL FUOCO - AGGIORNAMENTO 2021 A SEGUITO EVENTI DEL 2020 - APPROVAZIONE

L'anno **duemilaventuno**, addì **ventisette**, del mese di **settembre**, dalle ore **15:00** circa, nella sala Eliseo Dal Pont, sita in viale Fantuzzi n. 11, convocato nei modi di legge, si è riunito il Consiglio Comunale allo scopo di assicurare che la seduta consiliare avvenga nel rispetto della distanza di sicurezza tra i partecipanti alla seduta e tra il pubblico presente in aula prevista dal DPCM 8 marzo 2020 in materia di emergenza epidemiologica da COVID-19.

MASSARO JACOPO	Presente	MELIS VALENTINA	Assente
ADDAMIANO RAFFAELE	Presente	MONGILLO GIORGIO	Presente
BELLO PAOLO	Presente	NICOLINI GIANGIACOMO	Presente
BIANCHI MATTEO	Presente	OLIVOTTO ROBERTA	Presente
BORTOLUZZI IDA	Presente	PINGITORE FRANCESCO	Presente
BRISTOT FABIO	Assente	PURPORA MARCO	Presente
CIBIEN WALTER	Presente	RASERA BERNA FRANCESCO	Presente
CIOCIANO BOTTARETTO MARCO	Presente	REOLON ALBANO	Presente
DAL FARRA ERIKA	Presente	ROCCON FRANCO	Presente
DAL MAS ANNALISA	Assente	SALA NADIA	Presente
DE COL ERMANO	Presente	SAVASTA TIZIANA	Assente
DE MOLINER FABIO	Assente	SERRAGIOTTO GIANNI	Assente
DE PELLEGRIN MASSIMO	Presente	SOVILLA MARZIO	Presente
DE TOFFOL MASSIMO	Assente	STELLA ANDREA	Presente
GAMBA PAOLO	Presente	TALAMINI STEFANO	Assente
LECIS PIERENRICO	Presente		
LONGO BRUNO	Assente		
MASUT FRANCESCO	Presente		

Totale presenti: 24 Totale assenti: 9

Presiede: Francesco Rasera Berna - PRESIDENTE DEL CONSIGLIO COMUNALE .

Partecipa: Francesco Pucci - SEGRETARIO GENERALE.

Il presidente, constatato che il collegio è costituito in numero legale, dichiara aperta la trattazione dell'argomento in oggetto indicato e chiama all'ufficio di scrutatori i consiglieri comunali sigg. Masut Francesco e Stella Andrea.

copia informatica per consultazione

IL CONSIGLIO COMUNALE

Vista la proposta di deliberazione del 03/09/2021, n. 3337 ad oggetto: “LEGGE 21/11/2000, N. 353 - "LEGGE-QUADRO IN MATERIA DI INCENDI BOSCHIVI" - ART. 10, COMMA 2: CATASTO COMUNALE DEI SOPRASSUOLI PERCORSI DAL FUOCO - AGGIORNAMENTO 2021 A SEGUITO EVENTI DEL 2020 - APPROVAZIONE” e ritenutala meritevole di approvazione per le motivazioni ivi riportate.

Visti gli artt. 42, 48, 107, d.lgs. 18/08/2000, n. 267 e ss.mm., e rilevato che nel caso di specie la competenza risulta ascrivibile al consiglio comunale.

Visto il parere reso ai sensi degli artt. 49 e 147-bis, comma 1. d.lgs. 18/08/2000, n. 267 e ss.mm..

Visto il parere favorevole all’unanimità reso dalla 2^ commissione, in data 08/06/2021, sulla proposta di deliberazione.

Messa ai voti la proposta di deliberazione sopra citata, con votazione palese effettuata per appello nominale, che evidenzia il seguente risultato:
- presenti: n. 24;
- assenti: n. 9;
- votanti: n. 17 - astenuti: n. 7 (Addamiano Raffaele, Gamba Paolo, Olivotto Roberta, Pingitore Francesco, Roccon Franco, Sovilla Marzio, Stella Andrea).

DELIBERA

1. **di approvare** la proposta di deliberazione del 03/09/2021, n. 3337 ad oggetto: “LEGGE 21/11/2000, N. 353 - "LEGGE-QUADRO IN MATERIA DI INCENDI BOSCHIVI" - ART. 10, COMMA 2: CATASTO COMUNALE DEI SOPRASSUOLI PERCORSI DAL FUOCO - AGGIORNAMENTO 2021 A SEGUITO EVENTI DEL 2020 - APPROVAZIONE”;
2. **di dare atto** che tutti gli atti conseguenti e necessari per dare attuazione alla presente delibera saranno posti in essere dal coordinatore dell’ambito tecnico e governo del territorio.

Letto, confermato e sottoscritto con firma digitale.

PRESIDENTE DEL CONSIGLIO COMUNALE FRANCESCO RASERA BERNA	SEGRETARIO GENERALE FRANCESCO PUCCI

copia informatica per consultazione

COMUNE DI BELLUNO

PROPOSTA DI DELIBERAZIONE DI CONSIGLIO COMUNALE N. 3337 DEL 03/09/2021

ASSEGNATA ALL'AREA URBANISTICA

OGGETTO: LEGGE 21/11/2000, N. 353 - "LEGGE-QUADRO IN MATERIA DI INCENDI BOSCHIVI" - ART. 10, COMMA 2: CATASTO COMUNALE DEI SOPRASSUOLI PERCORSI DAL FUOCO - AGGIORNAMENTO 2021 A SEGUITO EVENTI DEL 2020 - APPROVAZIONE

IL COORDINATORE D'AMBITO

visti:
- la l. 353/2000, art. 10 e ss.mm.ii;
- il d.lgs. 267 del 18/08/2000 e ss.mm.ii;

premesso che:
- l'art. 10, commi 1 e 2 della l. 353 del 21/11/2000 disciplina l'istituzione e l'aggiornamento del catasto comunale dei soprassuoli percorsi dal fuoco;
- la Regione Veneto con delibera del consiglio regionale n. 43 del 30/06/1999, ha approvato il "Piano regionale antincendi boschivi", con delibera della giunta regionale n. 1953 del 15/07/2008 ha approvato le "Procedure operative di perimetrazione delle superfici percorse da incendio boschivo" e con delibera della giunta regionale n. 59 del 08/05/2018 ha adottato il "Documento di analisi del rischio incendio relativo al Piano regionale antincendi boschivi. Legge 21/11/2000, n. 353";
- il catasto comunale dei soprassuoli percorsi dal fuoco è stato istituito e adottato con delibera di consiglio comunale n. 16 del 06/04/2017 e approvato con successiva delibera del consiglio comunale n. 47 del 29/09/2017;
- a seguito di un nuovo evento, avvenuto ad aprile 2020 si è reso necessario aggiornare il catasto provvedendo altresì anche ad eliminare le schede relative agli eventi accaduti da più di 15 anni per i quali sono venuti meno i vincoli previsti dalla l. 335/2000;
- con deliberazione di consiglio comunale n. 45 del 15/06/2021 è stato adottato l'aggiornamento del catasto delle aree percorse dal fuoco ai sensi della l. 353 del 21/11/2000 nel territorio comunale di Belluno;

considerato che:
- l'aggiornamento del catasto adottato con la suddetta deliberazione è stato pubblicato, secondo le modalità ed i termini previsti dall'art. 10, comma 2, della l. 353/2000, per la durata di 30 giorni, a disposizione del pubblico, dal 15/07/2021 al 14/08/2021 all'albo pretorio online e sul sito internet del comune di Belluno, nonché depositato a disposizione del pubblico presso la segreteria del Comune;
- a seguito della pubblicazione della avvenuta adozione del catasto in oggetto, entro il periodo fissato dal 15/07/2021 al 14/08/2021, e comunque fino al 30/08/2021, non sono pervenute osservazioni;

copia informatica per consultazione

ritenuto di:

- approvare l'aggiornamento del catasto delle aree percorse dal fuoco ai sensi della l. 353 del 21/11/2000 nel territorio comunale di Belluno, come adottato con delibera del consiglio comunale n. 45 del 15/06/2021, costituito dall'elaborato contenente una relazione descrittiva e n.13 schede relative agli incendi boschivi avvenuti nel periodo aprile 2006 – aprile 2021, allegato al presente atto a formarne parte integrante e sostanziale dando atto che sulle aree individuate dal catasto graveranno i divieti e le prescrizioni previste alla legge di riferimento
- dare atto che ai sensi dell'art. 10, comma 2, della l. 353/2000, il catasto degli incendi boschivi va aggiornato annualmente e che è ammessa la revisione degli elenchi con la cancellazione delle prescrizioni relative ai divieti di cui al comma 1 solo dopo che siano trascorsi i periodi rispettivamente indicati, per ciascun divieto, dal medesimo comma 1;

dato atto che la presente proposta non comporta riflessi diretti o indiretti sulla situazione economico-finanziaria dell'ente;

PROPONE

1. **di dichiarare** la premessa parte integrante della presente proposta di deliberazione;
2. **di approvare** l'aggiornamento del catasto delle aree percorse dal fuoco ai sensi della l. 353 del 21/11/2000 nel territorio comunale di Belluno, come adottato con delibera del consiglio comunale n. 45 del 15/06/2021, costituito dall'elaborato contenente una relazione descrittiva e n.13 schede relative agli incendi boschivi avvenuti nel periodo aprile 2006 – aprile 2021, allegato al presente atto a formarne parte integrante e sostanziale;
3. **di dare atto** che sulle aree individuate dal catasto graveranno i seguenti divieti e le seguenti prescrizioni:
   - **per anni 15** la destinazione non può essere modificata rispetto a quella preesistente l'incendio ed ha la durata minima di 15 anni. In tali aree è consentita la realizzazione di opere pubbliche che si rendono necessarie per la salvaguardia della pubblica incolumità e dell'ambiente. Ne consegue l'obbligo di inserire sulle aree predette un vincolo esplicito da trasferire in tutti gli atti di compravendita stipulati entro 15 anni dall'evento;
   - **per anni 10** nelle zone boscate o nei pascoli i cui soprassuoli siano stati percorsi dal fuoco, è vietata la realizzazione di edifici nonché di strutture e infrastrutture finalizzate ad insediamenti civili o attività produttive, fatti salvi i casi in cui per detta realizzazione siano stati già rilasciati atti autorizzativi comunali in data precedente l'incendio sulla base degli strumenti urbanistici vigenti a tale data. In tali aree è vietato il pascolo e la caccia;
   - **per anni 5** è vietato lo svolgimento di attività di rimboschimento e di ingegneria ambientale sostenute con risorse finanziarie pubbliche, salvo il caso di specifica autorizzazione concessa dalla Regione del Veneto per documentate situazioni di dissesto idrogeologico o per particolari situazioni in cui sia urgente un intervento di tutela su valori ambientali e paesaggistici;
4. **di dare atto** che ai sensi dell'art. 10, comma 2, della l. 353/2000, il catasto degli incendi boschivi va aggiornato annualmente e che è ammessa la revisione degli elenchi con la cancellazione delle prescrizioni relative ai divieti di cui al comma 1 solo dopo che siano trascorsi i periodi rispettivamente indicati, per ciascun divieto, dal medesimo comma 1;
5. **di dare mandato** al competente servizio comunale dei conseguenti atti gestionali previsti dalla vigente normativa, incluse le comunicazioni agli enti preposti.

copia informatica per consultazione

Il coordinatore d'ambito
PIERGIORGIO TONON

Allegati:

1. Elaborato catasto comunale dei soprassuoli percorsi dal fuoco – Periodo di Riferimento aprile 2006 – aprile 2021;

Documento informatico sottoscritto con firma digitale ai sensi e per gli effetti degli artt. 20 e 21 d.lgs. 07/03/2005, n. 82 e ss.mm.; sostituisce il documento cartaceo e la firma autografa.

copia informatica per consultazione

COMUNE DI BELLUNO
Piazza Duomo, 1 - 32100 Belluno
C.F. 00132550252 - P. IVA 00132550252

AMBITO TECNICO E GOVERNO DEL TERRITORIO
Area Urbanistica
Piazza Castello, 14 – 32100 Belluno - urbanistica@comune.belluno.it
tel. 0437.913241 - PEC - belluno.bl@cert.ip-veneto.net

CATASTO COMUNALE DEI SOPRASSUOLI PERCORSI DAL FUOCO

Art. 10, comma 2, della legge 21/11/2000, n. 353
"legge-quadro in materia di incendi boschivi"

AGGIORNAMENTO

PERIODO DI RIFERIMENTO APRILE 2006 – APRILE 2021

Il Coordinatore d'ambito
ing. Piergiorgio Tonon

Belluno, aprile 2021

Il responsabile Area URBANISTICA
titolare di posizione organizzativa
arch. Michela ROSSATO

Gruppo di lavoro:	Tecnico	p.i.ed. Aquilino Chinazzi geom. Federica Mis dott.ssa pianif. terr. Zoella Uliana
	Amministrativo	dott. Manlio Leo Mezzacasa sig.ra Lucia Ravazzolo

Documento informatico firmato digitalmente ai sensi del D.Lgs 82/2005 s.m.i. e norme collegate, il quale sostituisce il documento cartaceo e la firma autografa

copia informatica per consultazione

Indice generale

Relazione illustrativa....3
Tavola T004 – Scheda incendio A2006-N03....5
Tavola T005 – Scheda incendio A2009-N01....6
Tavola T006 – Scheda incendio A2012-N01....7
Tavola T007 – Scheda incendio A2012-N02....8
Tavola T008 – Scheda incendio A2012-N03....9
Tavola T009 – Scheda incendio A2012-N04....10
Tavola T010 – Scheda incendio A2012-N05....11
Tavola T011 – Scheda incendio A2012-N06....12
Tavola T012 – Scheda incendio A2013-N01....13
Tavola T013 – Scheda incendio A2014-N01....14
Tavola T014 – Scheda incendio A2014-N02....15
Tavola T015 – Scheda incendio A2015-N01....16
Tavola T016 – Scheda incendio A2020-N01....17

copia informatica per consultazione

Relazione illustrativa

Il catasto comunale dei soprassuoli percorsi dal fuoco è stato istituito e adottato con delibera del Consiglio Comunale n. 16 del 06/04/2017 e approvato con delibera del Consiglio Comunale n. 47 del 29/09/2017.

L'istituzione e aggiornamento del catasto è disciplinato dall'art. 10 - comma 2 - della Legge n. 353 del 21/11/2000 prevede che: "*I comuni provvedono, entro novanta giorni dalla data di approvazione del piano regionale di cui al comma 1 dell'articolo 3, a censire, tramite apposito catasto, i soprassuoli già percorsi dal fuoco nell'ultimo quinquennio, avvalendosi anche dei rilievi effettuati dal Corpo forestale dello Stato. Il catasto e' aggiornato annualmente. L'elenco dei predetti soprassuoli deve essere esposto per trenta giorni all'albo pretorio comunale, per eventuali osservazioni. Decorso tale termine, i comuni valutano le osservazioni presentate ed approvano, entro i successivi sessanta giorni, gli elenchi definitivi e le relative perimetrazioni. E' ammessa la revisione degli elenchi con la cancellazione delle prescrizioni relative ai divieti di cui al comma 1 solo dopo che siano trascorsi i periodi rispettivamente indicati, per ciascun divieto, dal medesimo comma 1.*"

Il catasto persegue in fine di apporre dei vincoli che limitano l'uso del suolo solo per quelle aree che sono individuate come boscate o destinate a pascolo, aventi scadenze temporali differenti ovvero:

- **vincoli quindicennali**: la destinazione non può essere modificata rispetto a quella preesistente l'incendio ed ha la durata minima di 15 anni. In tali aree è consentita la realizzazione di opere pubbliche che si rendono necessarie per la salvaguardia della pubblica incolumità e dell'ambiente. Ne consegue l'obbligo di inserire sulle aree predette un vincolo esplicito da trasferire in tutti gli atti di compravendita stipulati entro 15 anni dall'evento, pena la nullità degli atti;
- **vincoli decennali**: nelle zone boscate o nei pascoli i cui soprassuoli siano stati percorsi dal fuoco, è vietata per 10 anni la realizzazione di edifici nonché di strutture e infrastrutture finalizzate ad insediamenti civili o attività produttive, fatti salvi i casi in cui per detta realizzazione siano stati già rilasciati atti autorizzativi comunali in data precedente l'incendio, sulla base degli strumenti urbanistici vigenti a tale data. In tali aree, limitatamente ai soprassuoli delle zone boscate percorse dal fuoco, è vietato il pascolo e la caccia.
- **vincoli quinquennali**: è vietato lo svolgimento di attività di rimboschimento e di ingegneria ambientale sostenute con risorse finanziarie pubbliche, salvo il caso di specifica autorizzazione concessa dalla Regione del Veneto per documentate situazioni di dissesto idrogeologico o per particolari situazioni in cui sia urgente un intervento di tutela su valori ambientali e paesaggistici.

Di seguito si riporta l'elenco completo degli eventi registrati nel catasto comunale dei soprassuoli percorsi dal fuoco dalla sua istituzione avvenuta con deliberazione del Consiglio Comunale n. 16 del 06/04/2017.

TAVOLA	CODICE	LOCALITA	DATA INCENDIO	STATO
T001	A2002-N01	MEASSA	25/03/2002	scaduto
T002	A2006-N01	CAMP	12/03/2006	scaduto
T003	A2006-N02	GIOZ	19/03/2006	scaduto
T004	A2006-N03	LOSEGO	25/07/2006	vigente
T005	A2009-N01	TASSEI	20/02/2009	vigente
T006	A2012-N01	CALMADA	25/01/2012	vigente
T007	A2012-N02	CALMADA	14/03/2012	vigente
T008	A2012-N03	MENAROSTI	16/03/2012	vigente
T009	A2012-N04	NOGARE'-FIUME PIAVE	26/03/2012	vigente

copia informatica per consultazione

TAVOLA	CODICE	LOCALITA	DATA INCENDIO	STATO
T010	A2012-N05	MALVAN	30/03/2012	vigente
T011	A2012-N06	SOIS	30/03/2012	vigente
T012	A2013-N01	PRADORA - PIAN DEL STAOL	16/03/2013	vigente
T013	A2014-N01	CALMADA	21/03/2014	vigente
T014	A2014-N02	MALVAN	31/03/2014	vigente
T015	A2015-N01	PESALIA	11/01/2015	vigente
T016	A2020-N01	NEVEGAL	04/04/2020	vigente

In ogni scheda incendio sono indicati gli elementi richiesti dalla legge, ovvero: l'area percorsa dal fuoco e le relative particelle interessate, la data dell'evento e i termini di validità dei vincoli che vengono apposti.

L'aggiornamento del catasto delle aree percorse dal fuoco comporta:

- l'aggiornamento del periodo di riferimento che diventa Aprile 2006 – Aprile 2021;
- la cancellazione delle prescrizioni relative ai divieti inerenti agli eventi accaduti prima del 31/03/2006, a mezzo dell'eliminazione delle schede A2006-N01 – Tavola 002 e A2006-N01 – Tavola 003;
- l'inserimento della scheda incendio A2020-N01 – Tavola 016 e delle relative prescrizioni relative ai divieti conseguenti l'incendio, predisposta utilizzando la perimetrazione dell'area percorsa da incendio fornita dalla Regione Veneto – Area Tutela e Sviluppo del Territorio – Direzione Protezione Civile e Polizia locale che cura ai sensi della legge n.353/2000 la statistica incendi di vegetazione;

Il "catasto comunale dei soprassuoli percorsi dal fuoco", nella versione aggiornata, sarà da un unico elaborato costituito dalla presente relazione e dalle seguenti tredici schede incendio da T004 a T016.

copia informatica per consultazione

copia informatica per consultazione

PARTICELLE CATASTALI INTERESSATE

SCALA 1:5'000

20 0 20406080 m

CODICE	LOCALITA'	FOGLIO	NUMERO	LIVELLO	ESTENSIONE	DATA INCENDIO	TERMINE 5 ANNI	TERMINE 10 ANNI	TERMINE 15 ANNI
A2006-N03	LOSEGO	78	73	PARTICELLE	PARZIALE	2006-07-25	2011-07-25	2016-07-25	2021-07-25
A2006-N03	LOSEGO	64	43	PARTICELLE	PARZIALE	2006-07-25	2011-07-25	2016-07-25	2021-07-25

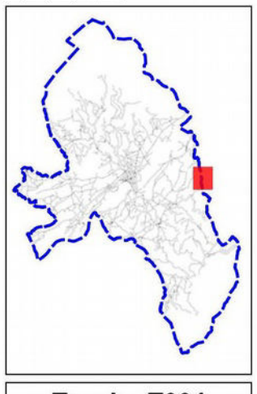

Legenda

AREE PERCORSE DAL FUOCO [1]

PARTICELLE PERCORSE DAL FUOCO [2]

SCHEDA INCENDIO: A2006-N03

Tavola: T004

COMUNE DI BELLUNO - CATASTO DELLE AREE PERCORSE DAL FUOCO - LEGGE 21-11-2000 N. 353 ART. 10

copia informatica per consultazione

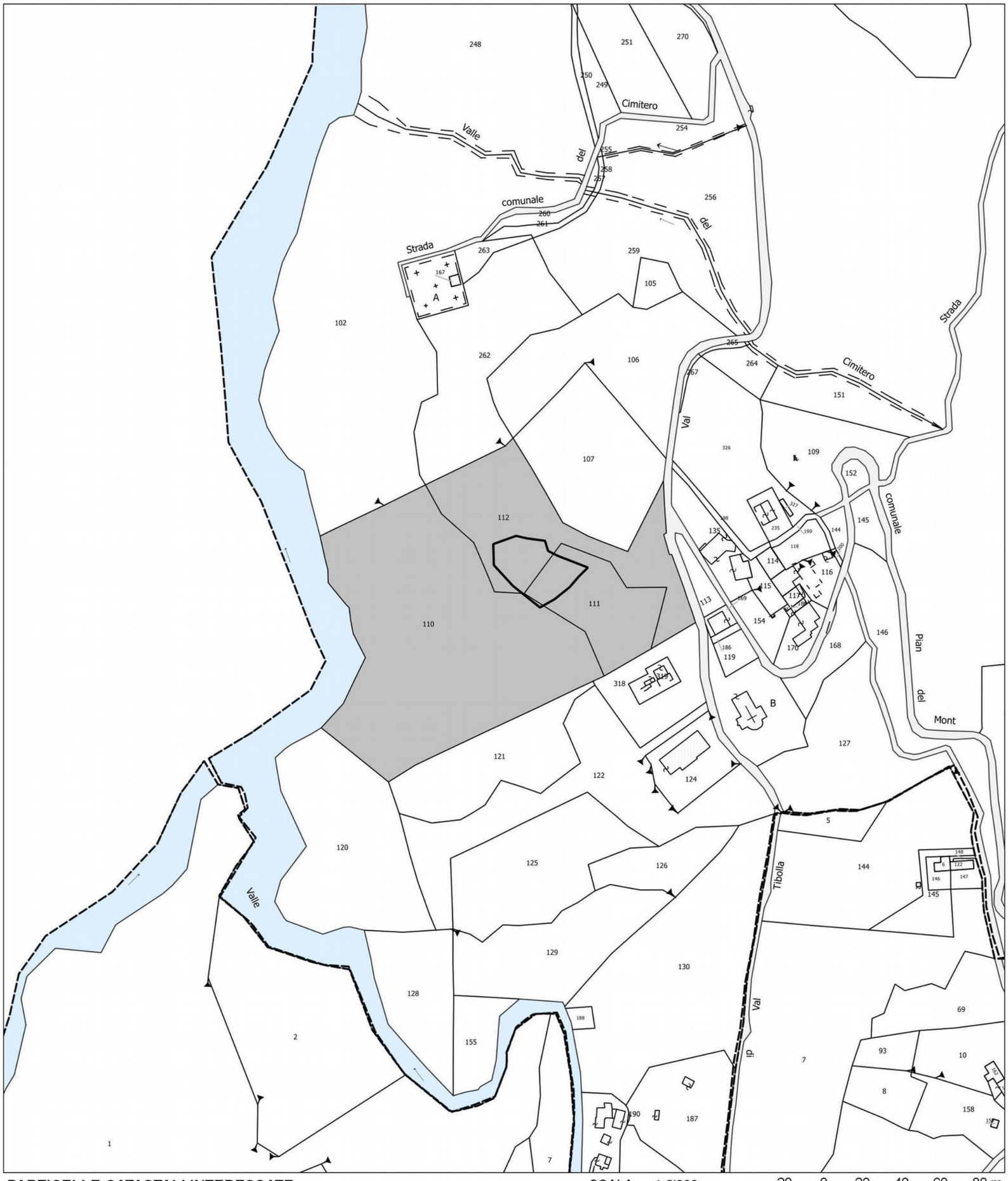

PARTICELLE CATASTALI INTERESSATE

SCALA 1:2'000

20 0 20 40 60 80 m

CODICE	LOCALITA'	FOGLIO	NUMERO	LIVELLO	ESTENSIONE	DATA INCENDIO	TERMINE 5 ANNI	TERMINE 10 ANNI	TERMINE 15 ANNI
A2009-N01	TASSEI	133	112	PARTICELLE	PARZIALE	2009-02-20	2014-02-20	2019-02-20	2024-02-20
A2009-N01	TASSEI	133	111	PARTICELLE	PARZIALE	2009-02-20	2014-02-20	2019-02-20	2024-02-20
A2009-N01	TASSEI	133	110	PARTICELLE	PARZIALE	2009-02-20	2014-02-20	2019-02-20	2024-02-20

Legenda

AREE PERCORSE DAL FUOCO [1]

PARTICELLE PERCORSE DAL FUOCO [3]

SCHEDA INCENDIO: A2009-N01

Tavola: T005

COMUNE DI BELLUNO - CATASTO DELLE AREE PERCORSE DAL FUOCO - LEGGE 21-11-2000 N. 353 ART. 10

copia informatica per consultazione

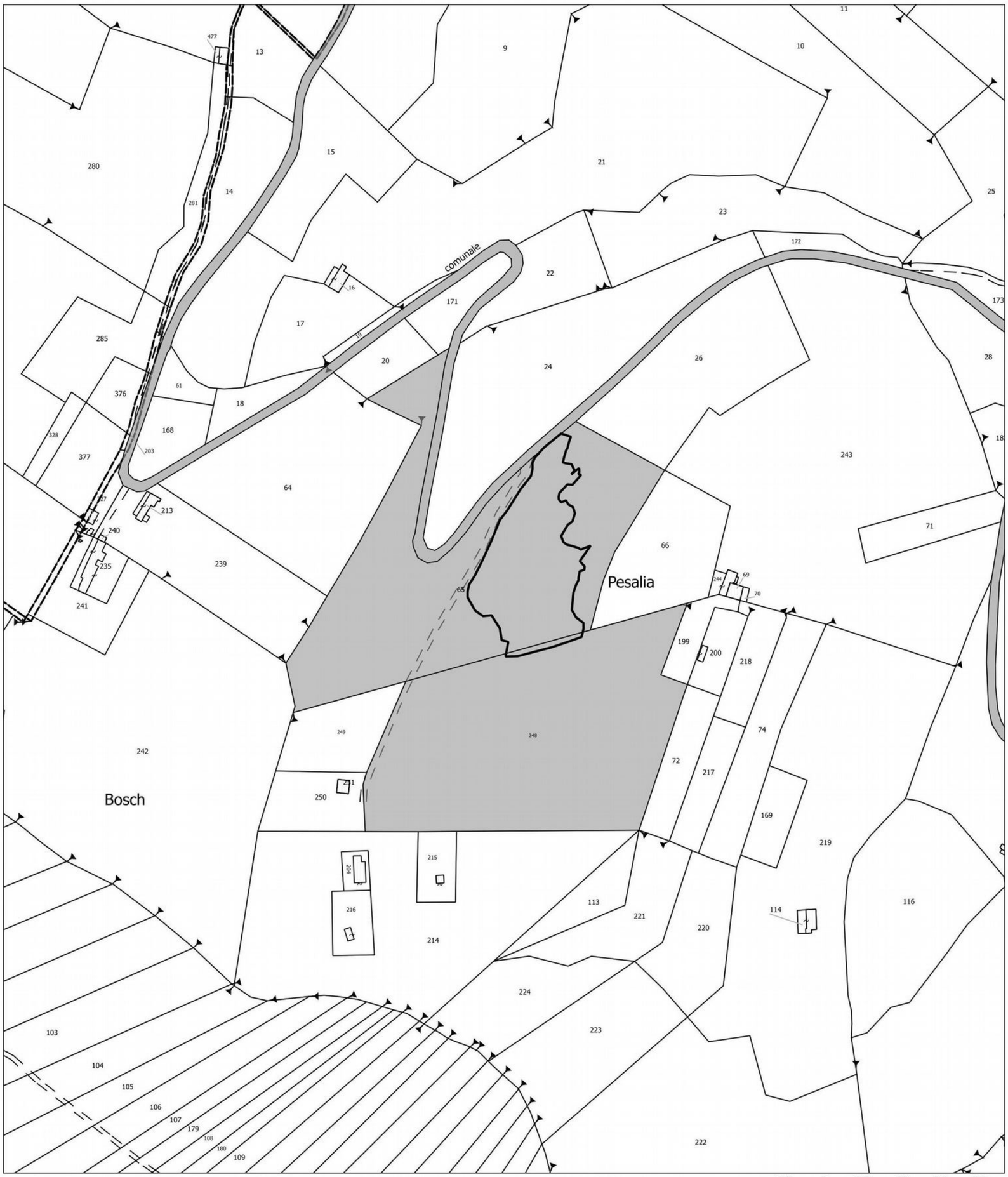

PARTICELLE CATASTALI INTERESSATE

SCALA 1:2'000

20 0 20 40 60 80 m

CODICE	LOCALITA'	FOGLIO	NUMERO	LIVELLO	ESTENSIONE	DATA INCENDIO	TERMINE 5 ANNI	TERMINE 10 ANNI	TERMINE 15 ANNI
A2012-N01	NEVEGAL	114	248	PARTICELLE	PARZIALE	2012-01-25	2017-01-25	2022-01-25	2027-01-25
A2012-N01	NEVEGAL	114	65	PARTICELLE	PARZIALE	2012-01-25	2017-01-25	2022-01-25	2027-01-25
A2012-N01	CALMADA	114	0	STRADE	PARZIALE	2012-01-25	2017-01-25	2022-01-25	2027-01-25

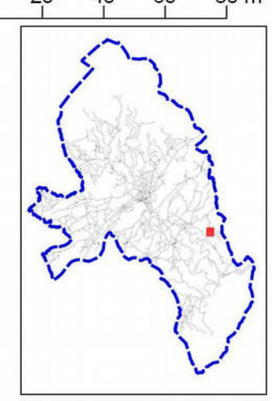

Legenda

AREE PERCORSE DAL FUOCO [1]

PARTICELLE PERCORSE DAL FUOCO [3]

SCHEDA INCENDIO: A2012-N01

Tavola: T006

COMUNE DI BELLUNO - CATASTO DELLE AREE PERCORSE DAL FUOCO - LEGGE 21-11-2000 N. 353 ART. 10

copia informatica per consultazione

PARTICELLE CATASTALI INTERESSATE

SCALA 1:2'000

20 0 20 40 60 80 m

CODICE	LOCALITA'	FOGLIO	NUMERO	LIVELLO	ESTENSIONE	DATA INCENDIO	TERMINE 5 ANNI	TERMINE 10 ANNI	TERMINE 15 ANNI
A2012-N02	CALMADA	114	65	PARTICELLE	PARZIALE	2012-03-14	2017-03-14	2022-03-14	2027-03-14

Legenda

AREE PERCORSE DAL FUOCO [1]

PARTICELLE PERCORSE DAL FUOCO [1]

SCHEDA INCENDIO: A2012-N02

Tavola: T007

COMUNE DI BELLUNO - CATASTO DELLE AREE PERCORSE DAL FUOCO - LEGGE 21-11-2000 N. 353 ART. 10

copia informatica per consultazione

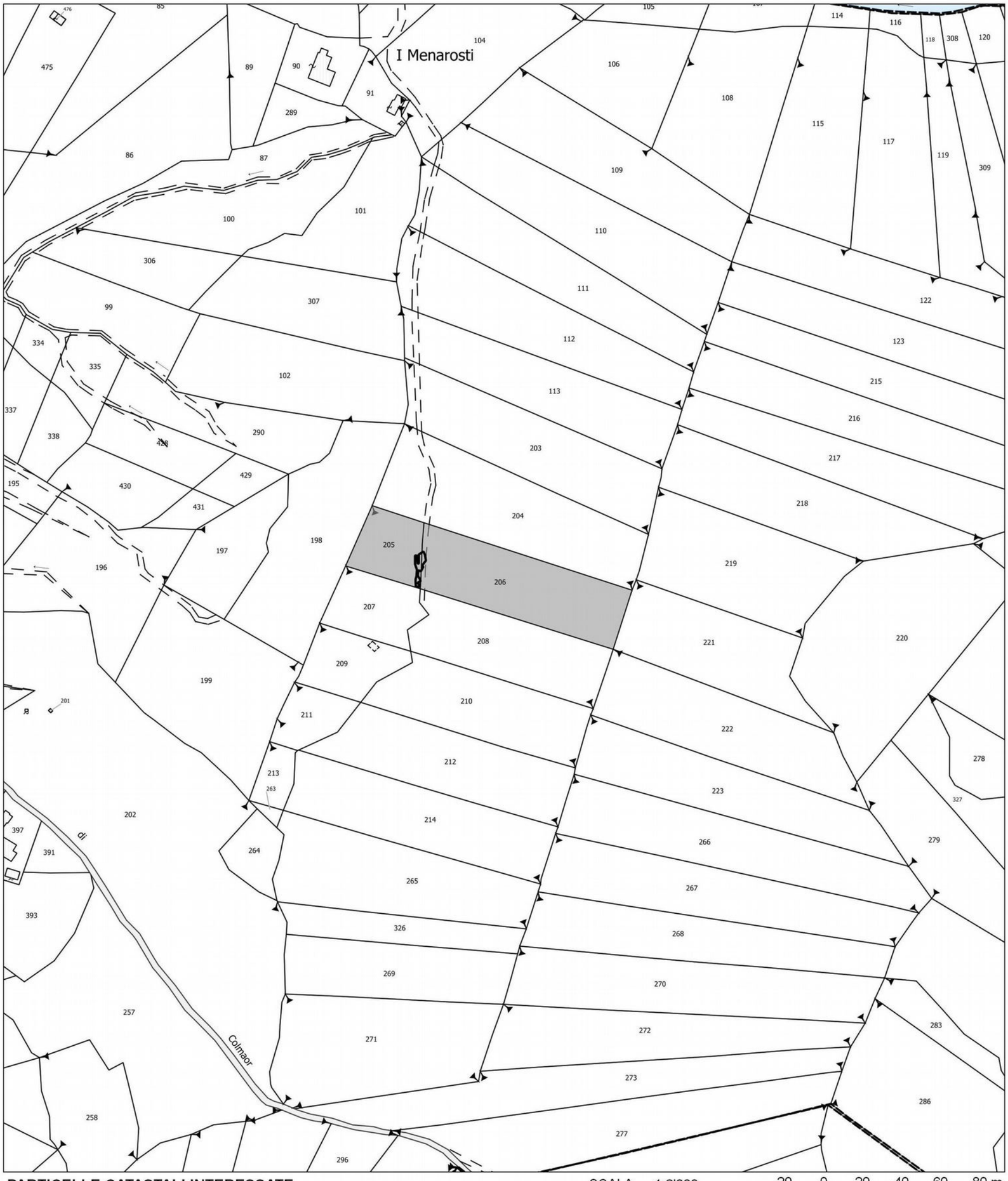

PARTICELLE CATASTALI INTERESSATE

SCALA 1:2'000 20 0 20 40 60 80 m

CODICE	LOCALITA'	FOGLIO	NUMERO	LIVELLO	ESTENSIONE	DATA INCENDIO	TERMINE 5 ANNI	TERMINE 10 ANNI	TERMINE 15 ANNI
A2012-N03	MENAROSTI	98	206	PARTICELLE	PARZIALE	2012-03-16	2017-03-16	2022-03-16	2027-03-16
A2012-N03	MENAROSTI	98	205	PARTICELLE	PARZIALE	2012-03-16	2017-03-16	2022-03-16	2027-03-16

Legenda

AREE PERCORSE DAL FUOCO [1]

PARTICELLE PERCORSE DAL FUOCO [2]

SCHEDA INCENDIO: A2012-N03

Tavola: T008

COMUNE DI BELLUNO - CATASTO DELLE AREE PERCORSE DAL FUOCO - LEGGE 21-11-2000 N. 353 ART. 10

copia informatica per consultazione

PARTICELLE CATASTALI INTERESSATE

SCALA 1:4'000

20 0 20 40 60 80 m

CODICE	LOCALITA'	FOGLIO	NUMERO	LIVELLO	ESTENSIONE	DATA INCENDIO	TERMINE 5 ANNI	TERMINE 10 ANNI	TERMINE 15 ANNI
A2012-N04	NOGARE' FIUME PIAVE	48	0	ACQUE	PARZIALE	2012-03-26	2017-03-26	2022-03-26	2027-03-26
A2012-N04	NOGARE' FIUME PIAVE	60	0	ACQUE	PARZIALE	2012-03-26	2017-03-26	2022-03-26	2027-03-26

Legenda

AREE PERCORSE DAL FUOCO [1]

PARTICELLE PERCORSE DAL FUOCO [8]

SCHEDA INCENDIO: A2012-N04

Tavola: T009

COMUNE DI BELLUNO - CATASTO DELLE AREE PERCORSE DAL FUOCO - LEGGE 21-11-2000 N. 353 ART. 10

copia informatica per consultazione

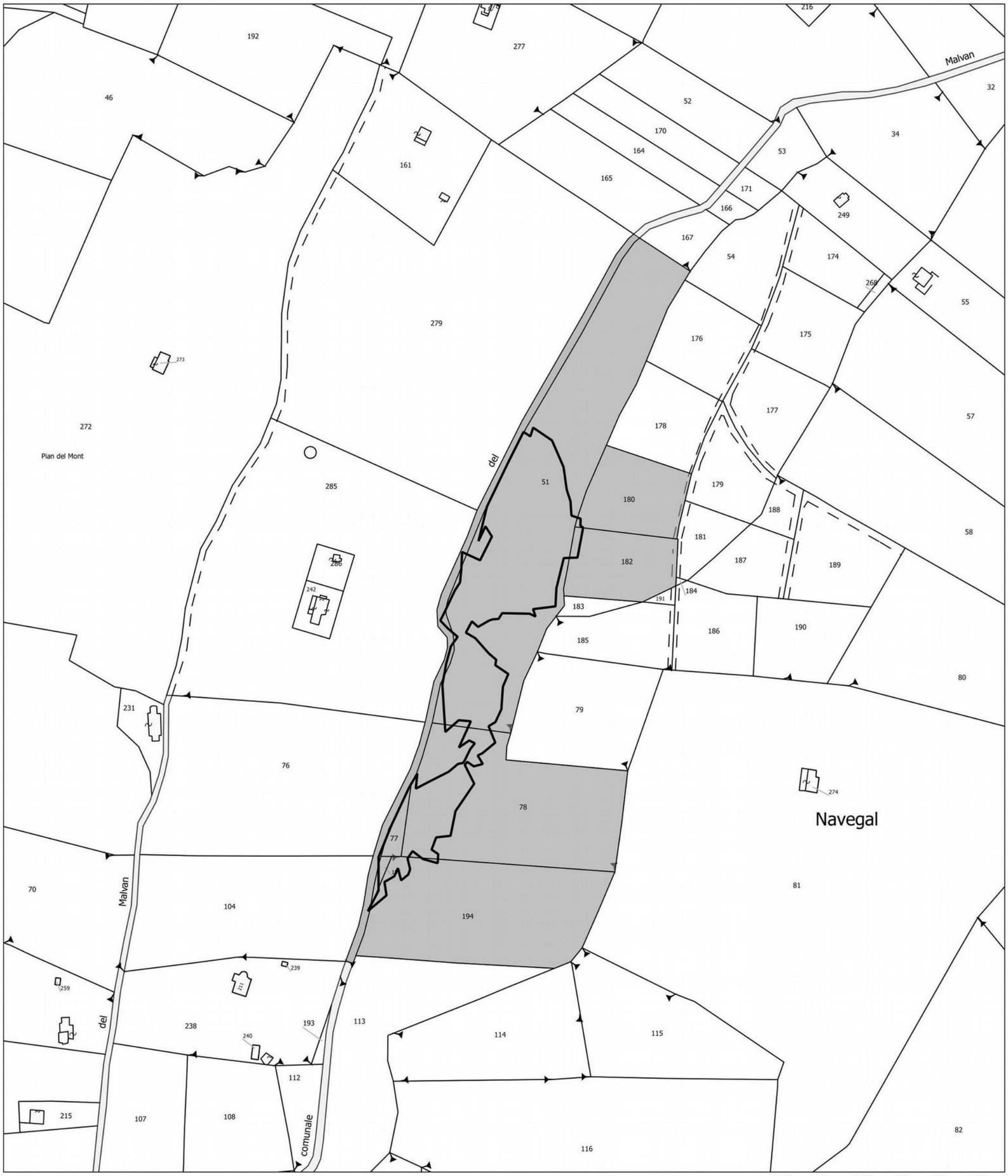

PARTICELLE CATASTALI INTERESSATE

SCALA 1:2'000

20 0 20 40 60 80 m

CODICE	LOCALITA'	FOGLIO	NUMERO	LIVELLO	ESTENSIONE	DATA INCENDIO	TERMINE 5 ANNI	TERMINE 10 ANNI	TERMINE 15 ANNI
A2012-N05	NEVEGAL	121	0	STRADE	PARZIALE	2012-03-30	2017-03-30	2022-03-30	2027-03-30
A2012-N05	NEVEGAL	121	182	PARTICELLE	PARZIALE	2012-03-30	2017-03-30	2022-03-30	2027-03-30
A2012-N05	NEVEGAL	121	51	PARTICELLE	PARZIALE	2012-03-30	2017-03-30	2022-03-30	2027-03-30
A2012-N05	NEVEGAL	121	78	PARTICELLE	PARZIALE	2012-03-30	2017-03-30	2022-03-30	2027-03-30
A2012-N05	NEVEGAL	121	77	PARTICELLE	PARZIALE	2012-03-30	2017-03-30	2022-03-30	2027-03-30
A2012-N05	NEVEGAL	121	105	PARTICELLE	PARZIALE	2012-03-30	2017-03-30	2022-03-30	2027-03-30
A2012-N05	NEVEGAL	121	194	PARTICELLE	PARZIALE	2012-03-30	2017-03-30	2022-03-30	2027-03-30
A2012-N05	NEVEGAL	121	180	PARTICELLE	PARZIALE	2012-03-30	2017-03-30	2022-03-30	2027-03-30

Legenda

AREE PERCORSE DAL FUOCO [1]

PARTICELLE PERCORSE DAL FUOCO [8]

SCHEDA INCENDIO: A2012-N05

Tavola: T010

COMUNE DI BELLUNO - CATASTO DELLE AREE PERCORSE DAL FUOCO - LEGGE 21-11-2000 N. 353 ART. 10

copia informatica per consultazione

PARTICELLE CATASTALI INTERESSATE

SCALA 1:2'000

20 0 20 40 60 80 m

CODICE	LOCALITA'	FOGLIO	NUMERO	LIVELLO	ESTENSIONE	DATA INCENDIO	TERMINE 5 ANNI	TERMINE 10 ANNI	TERMINE 15 ANNI
A2012-N06	SOIS	66	54	PARTICELLE	PARZIALE	2012-03-30	2017-03-30	2022-03-30	2027-03-30
A2012-N06	SOIS	66	114	PARTICELLE	PARZIALE	2012-03-30	2017-03-30	2022-03-30	2027-03-30
A2012-N06	SOIS	66	362	PARTICELLE	PARZIALE	2012-03-30	2017-03-30	2022-03-30	2027-03-30
A2012-N06	SOIS	66	116	PARTICELLE	PARZIALE	2012-03-30	2017-03-30	2022-03-30	2027-03-30
A2012-N06	SOIS	66	53	PARTICELLE	PARZIALE	2012-03-30	2017-03-30	2022-03-30	2027-03-30
A2012-N06	SOIS	66	361	PARTICELLE	PARZIALE	2012-03-30	2017-03-30	2022-03-30	2027-03-30

Legenda

AREE PERCORSE DAL FUOCO [1]

PARTICELLE PERCORSE DAL FUOCO [6]

SCHEDA INCENDIO: A2012-N06

Tavola: T011

COMUNE DI BELLUNO - CATASTO DELLE AREE PERCORSE DAL FUOCO - LEGGE 21-11-2000 N. 353 ART. 10

copia informatica per consultazione

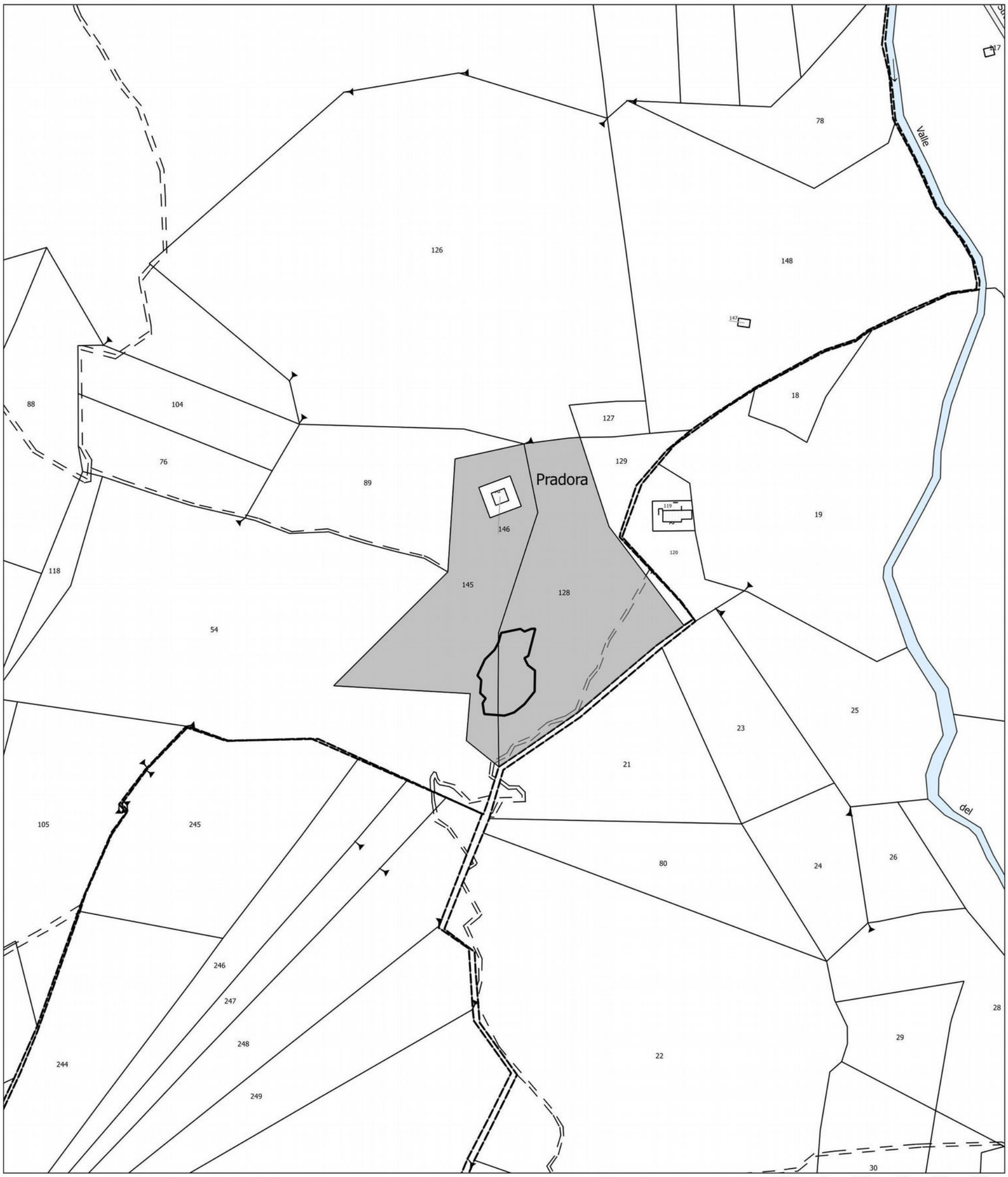

PARTICELLE CATASTALI INTERESSATE

SCALA 1:2'000

20 0 20 40 60 80 m

CODICE	LOCALITA'	FOGLIO	NUMERO	LIVELLO	ESTENSIONE	DATA INCENDIO	TERMINE 5 ANNI	TERMINE 10 ANNI	TERMINE 15 ANNI
A2013-N01	PRADORA PIAN DEL STAOL	19	128	PARTICELLE	PARZIALE	2013-03-16	2018-03-16	2023-03-16	2028-03-16
A2013-N01	PRADORA PIAN DEL STAOL	19	145	PARTICELLE	PARZIALE	2013-03-16	2018-03-16	2023-03-16	2028-03-16

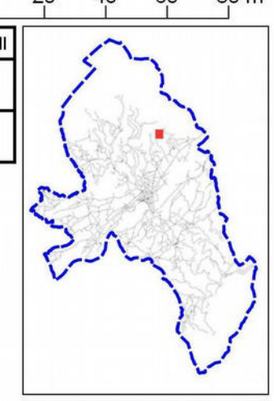

Legenda

AREE PERCORSE DAL FUOCO [1]

PARTICELLE PERCORSE DAL FUOCO [1]

SCHEDA INCENDIO: A2013-N01

Tavola: T012

COMUNE DI BELLUNO - CATASTO DELLE AREE PERCORSE DAL FUOCO - LEGGE 21-11-2000 N. 353 ART. 10

copia informatica per consultazione

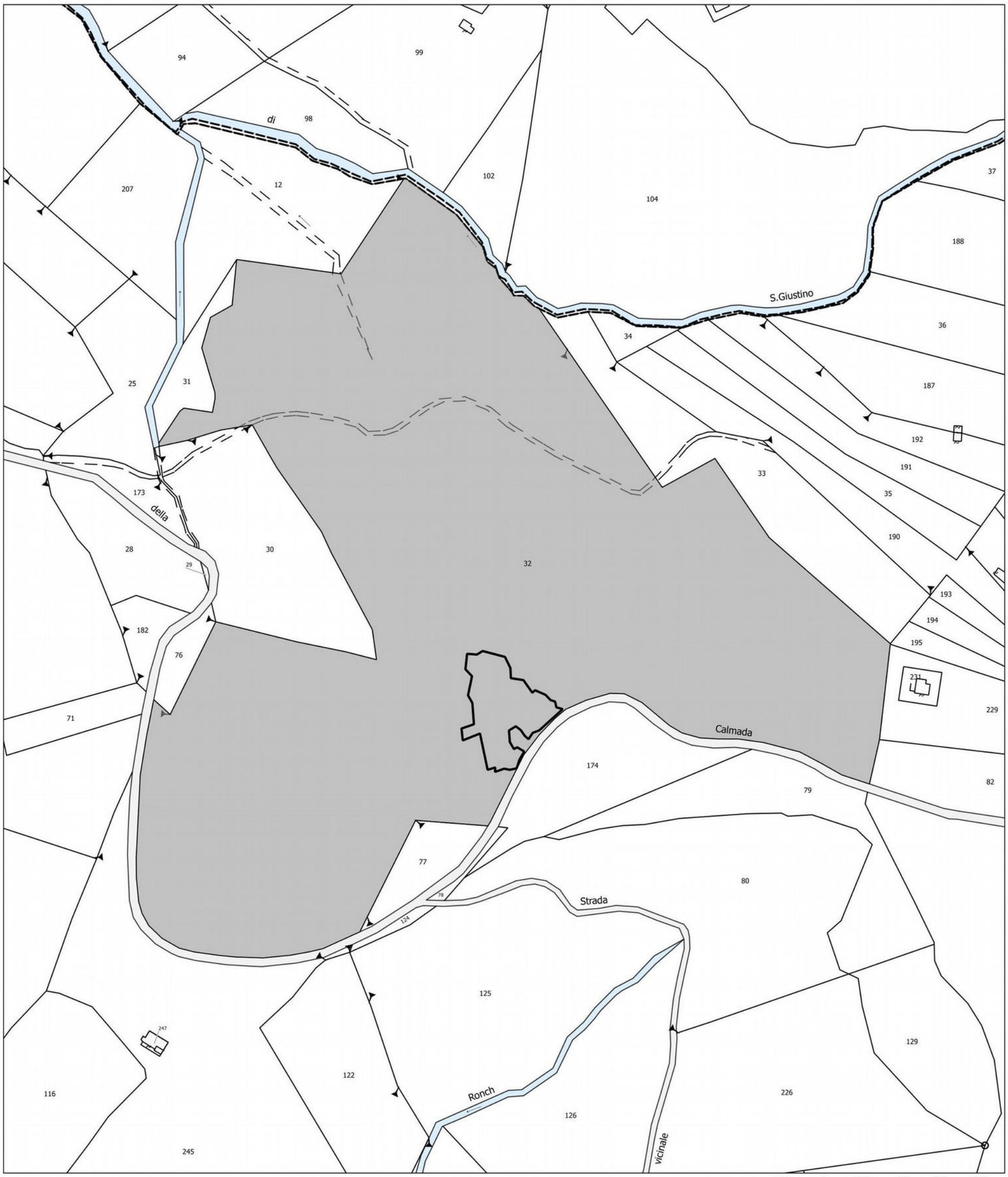

PARTICELLE CATASTALI INTERESSATE

SCALA 1:2'000

20 0 20 40 60 80 m

CODICE	LOCALITA'	FOGLIO	NUMERO	LIVELLO	ESTENSIONE	DATA INCENDIO	TERMINE 5 ANNI	TERMINE 10 ANNI	TERMINE 15 ANNI
A2014-N01	CALMADA	114	32	PARTICELLE	PARZIALE	2014-03-21	2019-03-21	2024-03-21	2029-03-21

Legenda

AREE PERCORSE DAL FUOCO [1]

PARTICELLE PERCORSE DAL FUOCO [1]

SCHEDA INCENDIO: A2014-N01

Tavola: T013

COMUNE DI BELLUNO - CATASTO DELLE AREE PERCORSE DAL FUOCO - LEGGE 21-11-2000 N. 353 ART. 10

copia informatica per consultazione

PARTICELLE CATASTALI INTERESSATE

SCALA 1:2'000

20 0 20 40 60 80 m

CODICE	LOCALITA'	FOGLIO	NUMERO	LIVELLO	ESTENSIONE	DATA INCENDIO	TERMINE 5 ANNI	TERMINE 10 ANNI	TERMINE 15 ANNI
A2014-N02	MALVAN	121	34	PARTICELLE	PARZIALE	2014-03-31	2019-03-31	2024-03-31	2029-03-31
A2014-N02	MALVAN	121	169	PARTICELLE	PARZIALE	2014-03-31	2019-03-31	2024-03-31	2029-03-31

Legenda

AREE PERCORSE DAL FUOCO [1]

PARTICELLE PERCORSE DAL FUOCO [2]

SCHEDA INCENDIO: A2014-N02

Tavola: T014

COMUNE DI BELLUNO - CATASTO DELLE AREE PERCORSE DAL FUOCO - LEGGE 21-11-2000 N. 353 ART. 10

copia informatica per consultazione

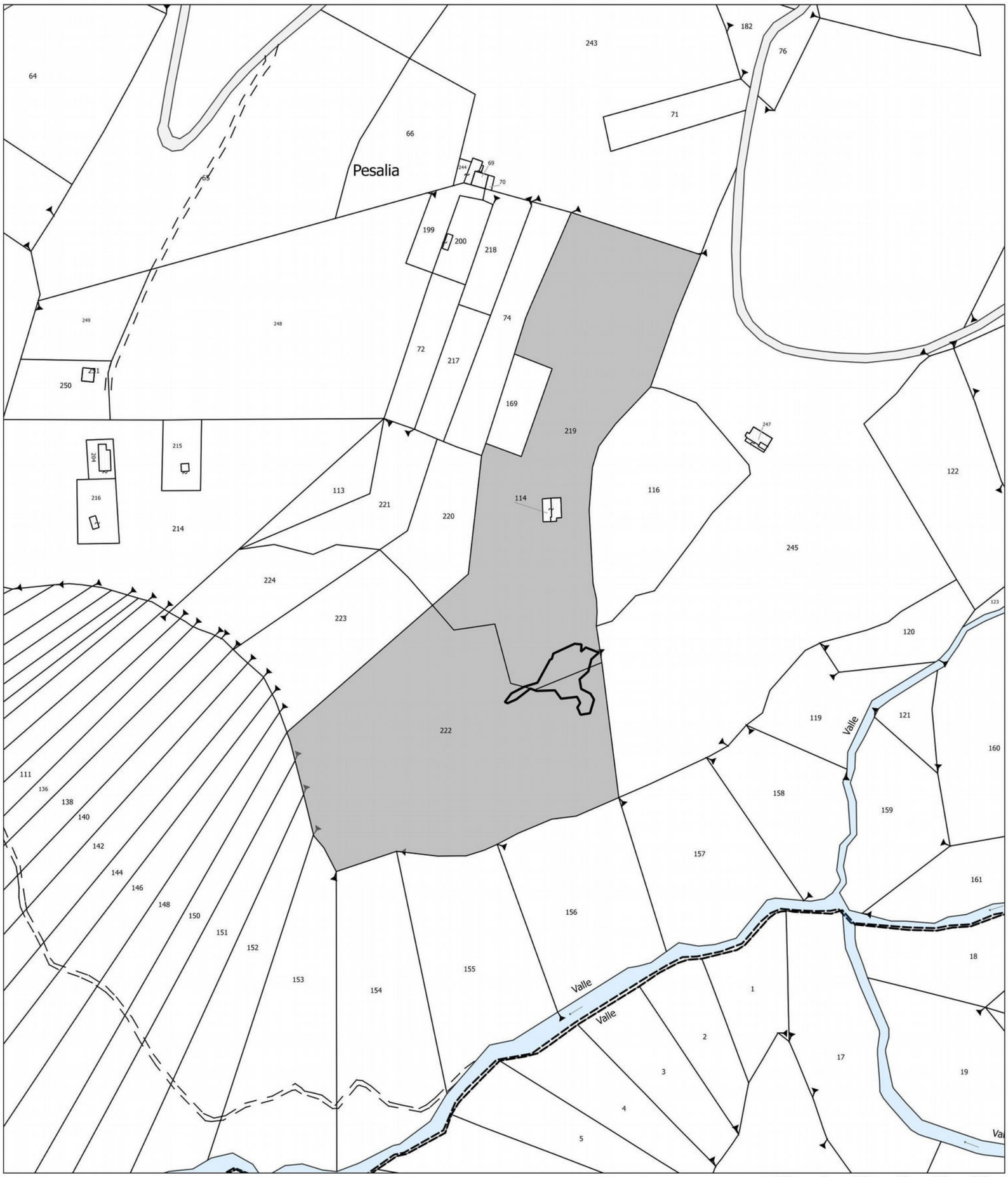

PARTICELLE CATASTALI INTERESSATE

SCALA 1:2'000

20 0 20 40 60 80 m

CODICE	LOCALITA'	FOGLIO	NUMERO	LIVELLO	ESTENSIONE	DATA INCENDIO	TERMINE 5 ANNI	TERMINE 10 ANNI	TERMINE 15 ANNI
A2015-N01	PESALIA	114	222	PARTICELLE	PARZIALE	2015-01-11	2020-01-11	2025-01-11	2030-01-11
A2015-N01	PESALIA	114	219	PARTICELLE	PARZIALE	2015-01-11	2020-01-11	2025-01-11	2030-01-11

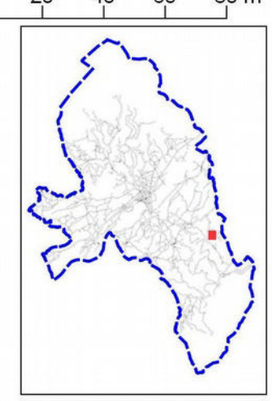

Legenda

AREE PERCORSE DAL FUOCO [1]

PARTICELLE PERCORSE DAL FUOCO [2]

SCHEDA INCENDIO: A2015-N01

Tavola: T015

COMUNE DI BELLUNO - CATASTO DELLE AREE PERCORSE DAL FUOCO - LEGGE 21-11-2000 N. 353 ART. 10

copia informatica per consultazione

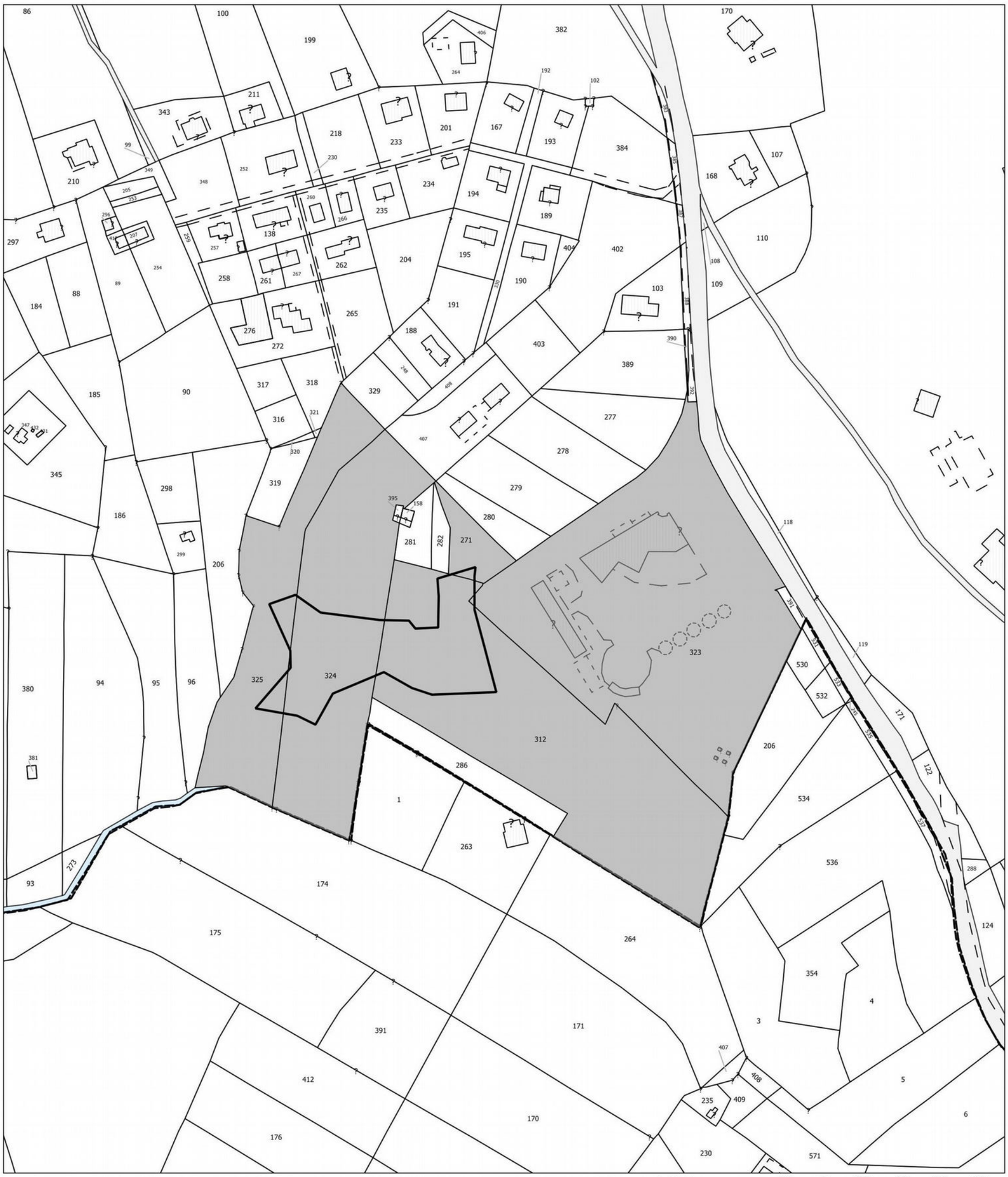

PARTICELLE CATASTALI INTERESSATE

SCALA 1:2000 — 20 0 20 40 60 80 m

CODICE	LOCALITA'	FOGLIO	NUMERO	LIVELLO	ESTENSIONE	DATA INCENDIO	TERMINE 5 ANNI	TERMINE 10 ANNI	TERMINE 15 ANNI
A2020-N01	NEVEGAL	123	323	PARTICELLE	PARZIALE	2020-04-04	2025-04-04	2030-04-04	2035-04-04
A2020-N01	NEVEGAL	123	271	PARTICELLE	PARZIALE	2020-04-04	2025-04-04	2030-04-04	2035-04-04
A2020-N01	NEVEGAL	123	312	PARTICELLE	PARZIALE	2020-04-04	2025-04-04	2030-04-04	2035-04-04
A2020-N01	NEVEGAL	123	325	PARTICELLE	PARZIALE	2020-04-04	2025-04-04	2030-04-04	2035-04-04
A2020-N01	NEVEGAL	123	324	PARTICELLE	PARZIALE	2020-04-04	2025-04-04	2030-04-04	2035-04-04

Legenda

- AREE PERCORSE DAL FUOCO [1]
- PARTICELLE PERCORSE DAL FUOCO [5]

SCHEDA INCENDIO: A2020-N01

Tavola: T016

COMUNE DI BELLUNO - CATASTO DELLE AREE PERCORSE DAL FUOCO - LEGGE 21-11-2000 N. 353 ART. 10

COMUNE DI BELLUNO

PARERE DI REGOLARITÀ TECNICA
CONTROLLO PREVENTIVO DI REGOLARITÀ AMMINISTRATIVA
Artt. 49 e 147-bis, comma 1. d.lgs. 18/08/2000, n. 267 e ss.mm.

Vista la proposta di deliberazione di consiglio comunale n. 3337/2021 ad oggetto "LEGGE 21/11/2000, N. 353 - "LEGGE-QUADRO IN MATERIA DI INCENDI BOSCHIVI" - ART. 10, COMMA 2: CATASTO COMUNALE DEI SOPRASSUOLI PERCORSI DAL FUOCO - AGGIORNAMENTO 2021 A SEGUITO EVENTI DEL 2020 - APPROVAZIONE", si esprime parere FAVOREVOLE in ordine al controllo preventivo di regolarità amministrativa e in ordine alla regolarità tecnica della stessa.

Belluno, 03/09/2021

Il coordinatore d'ambito
PIERGIORGIO TONON

Documento informatico sottoscritto con firma digitale ai sensi e per gli effetti degli artt. 20 e 21 d.lgs. 07/03/2005, n. 82 e ss.mm.; sostituisce il documento cartaceo e la firma autografa.

copia informatica per consultazione

COMUNE DI BELLUNO

ALBO PRETORIO
ATTESTAZIONE DI AVVENUTA PUBBLICAZIONE
Art. 124 d.lgs. 18/08/2000, n. 267 e ss.mm.

Il sottoscritto MARIALORES GANDIN, in qualità di responsabile della pubblicazione degli atti della Città di Belluno, certifica che duplicato informatico della delibera di consiglio comunale del 27/09/2021 , n. 78 ad oggetto "LEGGE 21/11/2000, N. 353 - "LEGGE-QUADRO IN MATERIA DI INCENDI BOSCHIVI" - ART. 10, COMMA 2: CATASTO COMUNALE DEI SOPRASSUOLI PERCORSI DAL FUOCO - AGGIORNAMENTO 2021 A SEGUITO EVENTI DEL 2020 - APPROVAZIONE " è stato pubblicato all'albo pretorio dal giorno 07/10/2021 ove rimarrà per 15 giorni consecutivi.

Belluno, 07/10/2021

Il responsabile della pubblicazione
MARIALORES GANDIN

Documento informatico sottoscritto con firma digitale ai sensi e per gli effetti degli artt. 20 e 21 d.lgs. 07/03/2005, n. 82 e ss.mm.; sostituisce il documento cartaceo e la firma autografa.

copia informatica per consultazione