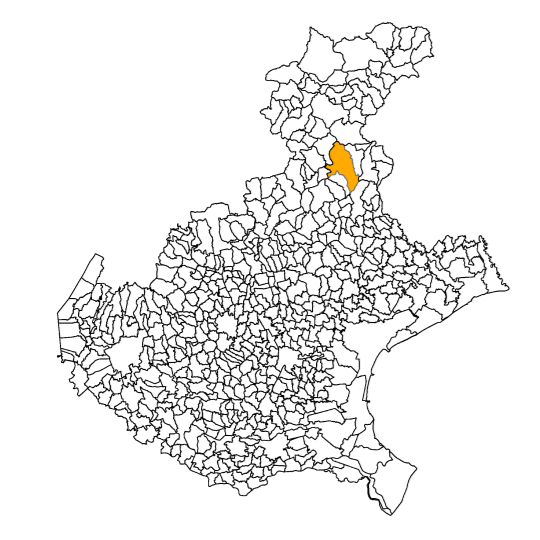


MICROZONAZIONE SISMICA

Carta delle indagini

















TAV. 2
scala 1 : 10.000

Regione Veneto
Comune di Belluno





Regione Veneto	Soggetto realizzatore ICS SRL dott. geol. David Pomarè Montin dott.ssa geol. Cristina Gerold	Data Ottobre 2023
		

Legenda

-  Sito d'indagine puntuale
-  Trincea o pozzetto esplorativo
-  Sondaggio a carotaggio continuo
-  Sondaggio a carotaggio continuo che interseca il substrato
-  Prova penetrometrica in foro (SPT)
-  Sondaggio da cui sono stati prelevati campioni
-  Sondaggio con piezometro
-  Prova penetrometrica in foro (SPT)
-  Prova sismica in foro tipo Downhole
-  Prova penetrometrica dinamica leggera
-  Prova penetrometrica dinamica media
-  Stazione microtremore a stazione singola
-  Array sismico ESAC
-  MASW
-  SASW
-  Profilo sismico a rifrazione

Altri simboli

-  Area di studio MS2-3
-  Confine comunale



Quadro d'unione

