

Carta della Rete Ecologica

SINDACO
Stefano Masaro

Assessore
Franco Frison

Segretario generale
Francesco Sestini

UFFICIO DI PIANO
Pierluigi Tosari - Dirigente
Stefano Masaro - Responsabile area urbanistica
Albino Olesini
Paola Mili
Zaira Udris
Marta Casarotto
Lara Pizzolotto

PROGETTO PAT
Francesco Sestini - Sindaco a.r.c.
Marta Frison - Architetto

Contributi al progetto
Area Progetto - Architetto
Maurizio Sestini - Sindaco a.r.c.
Pierluigi Tosari - Dirigente a.r.c.

Collaboratori
Rita Gatti - Architetto
Marta Casarotto - Architetto
Giulio Casarotto - Architetto a.r.c.

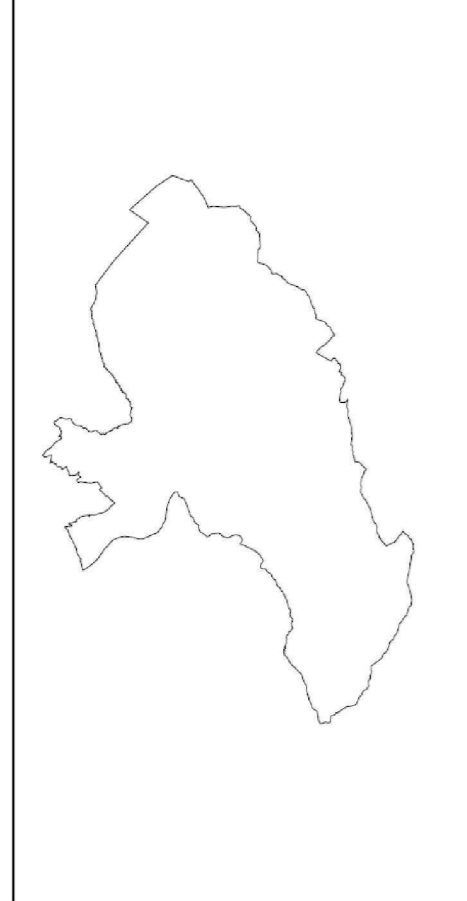
INFRASTRUTTURE E MOBILITÀ
Dino De Zia - Architetto a.r.c.

ANALISI GEOLOGICHE
Antonio Zamboni

**ANALISI AGRICOLE E VALUTAZIONE DI
INCIDENTA AMBIENTALE**
Marta Frison







VALUTAZIONE AMBIENTALE STRATEGICA
Stefano Casarotto - Architetto a.r.c.

VALUTAZIONE COMPATIBILITÀ IDRAULICA
Giuseppe Anselmi - Studio API



LEGENDA

RETE ECOLOGICA

-  Confine Comune di Belluno
-  Aree Nucleo - Core Area
-  Aree Isolate - Stepping Stones
-  Biotopi
-  Area di Connessione Naturalistica Secondaria - Buffer Zones
-  Corridoi Ecologici

