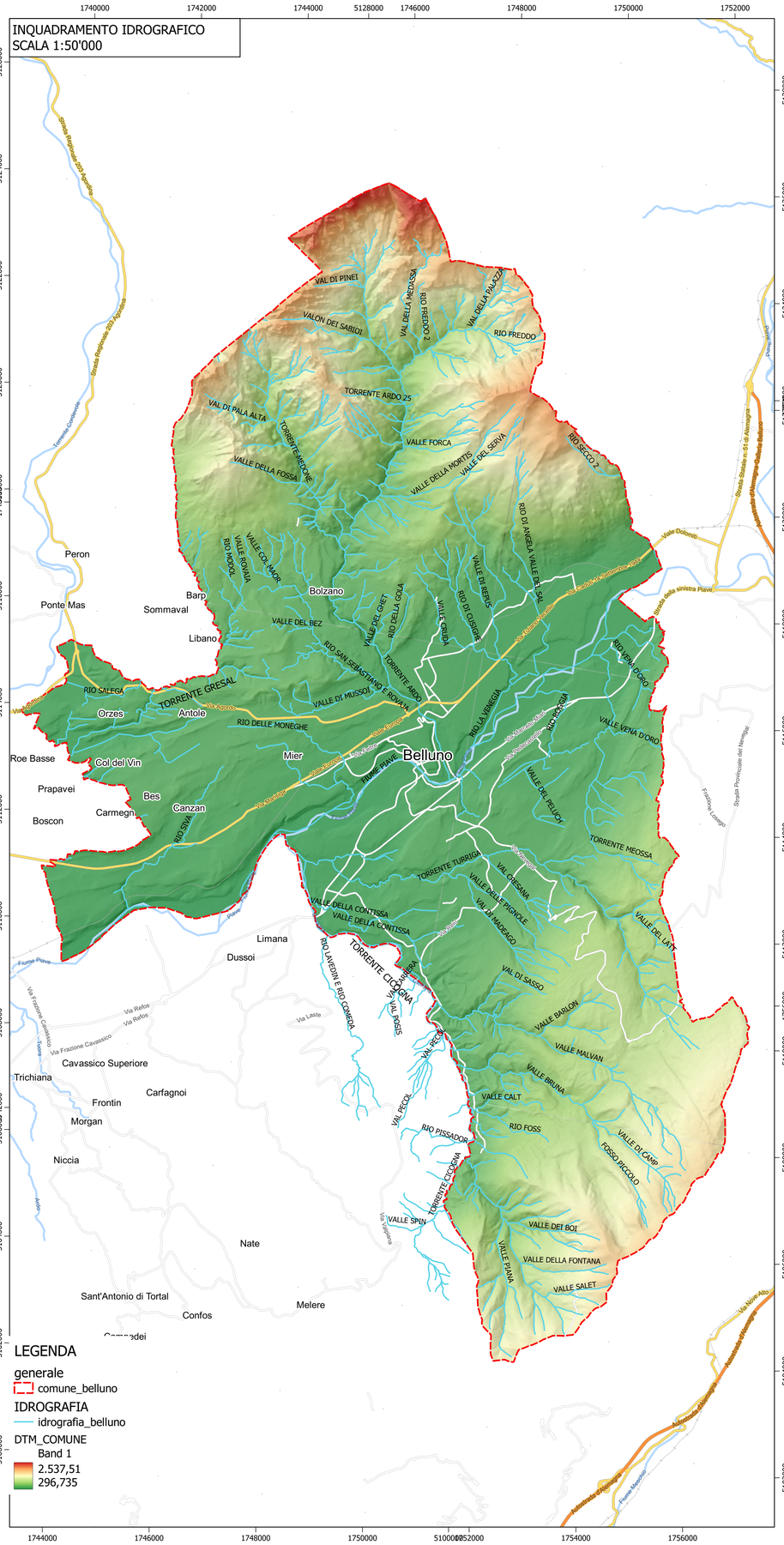

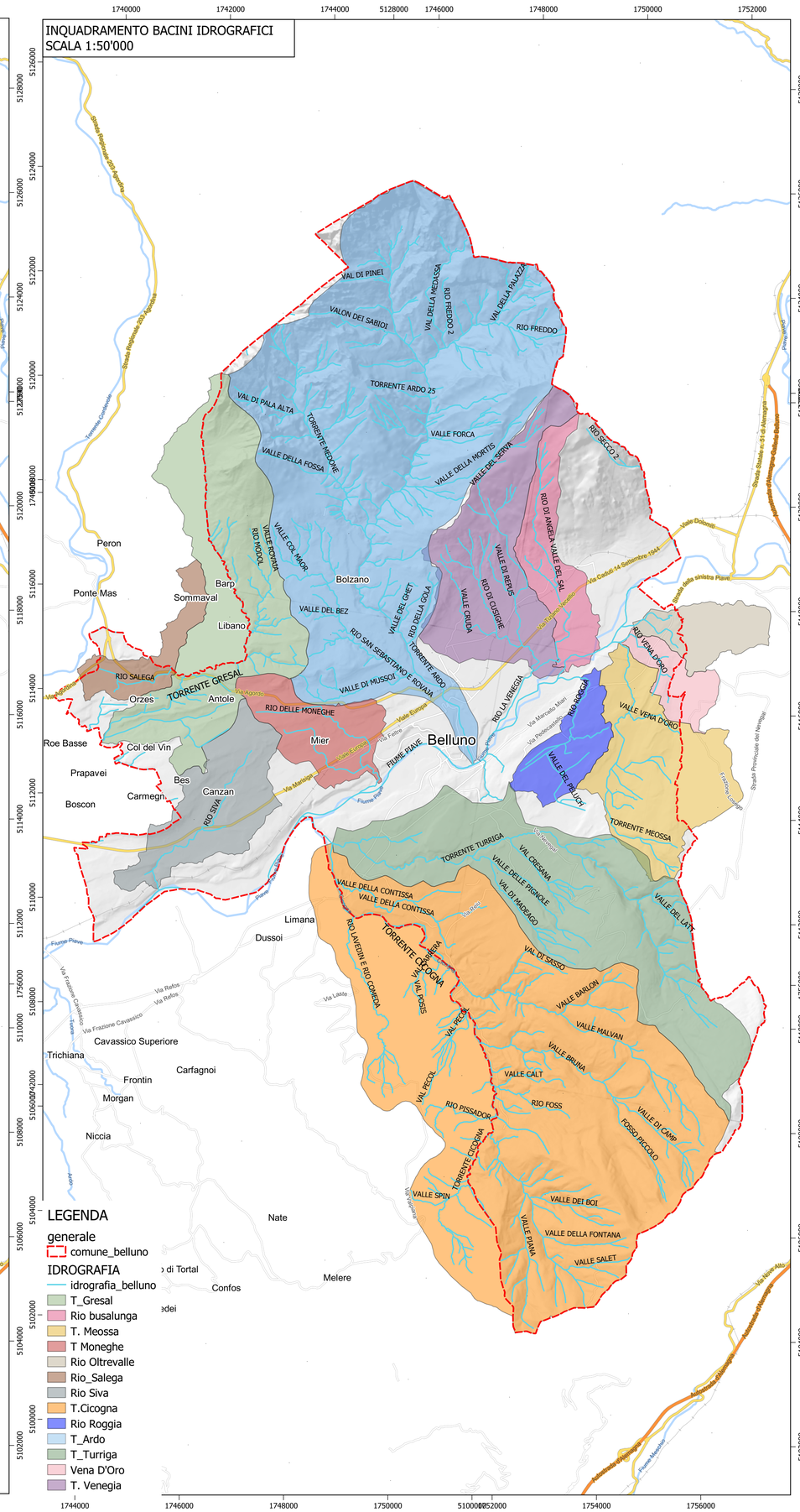

QGIS

Questo elaborato è stato redatto utilizzando il software QGIS
Un Sistema di Informazione Geografica Libero e Open Source
https://www.qgis.org/it/site/

N

COROGRAFIA IN SCALA 1:200 000

Comune di Belluno
Provincia di Belluno

PAT

Elaborato	D05	2	1	Scala	1:50.000

Valutazione di compatibilità idraulica (D.G.R.V. 2948/2009)

Inquadramento idrografico

SINDACO
Oscar De Pellegrin

Assessore
Paolo Gamba

Segretario generale
Francesco Pucci

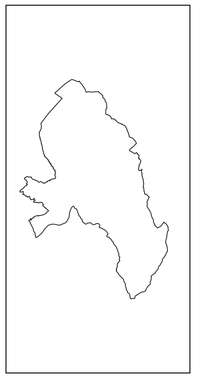

AREA URBANISTICA
Piergiorgio Tonon - Dirigente
Michela Rossato - Responsabile area urbanistica
Aquilino Chinazzi
Federica Mis
Zoella Uliana
Manilo Leo Mezzacasa
Lucia Ravazzolo

PROGETTO PAT
Francesco Sbetti - Sistema s.n.c.
Marisa Fantin - Archistudio

Contributi al progetto
Irene Pangrazi - Archistudio
Manuela Bertoldo - Sistema s.n.c.
Pierguido Morello - Sistema s.n.c.

Collaboratori
Ilaria Giatti - Archistudio
Martina Caretta - Archistudio
Giorgio Cologni - Sistema s.n.c.

INFRASTRUTTURE E MOBILITÀ
Dino De Zan - Mob-Up s.r.l.

ANALISI GEOLOGICHE
Antonio Toscano

ANALISI AGRONOMICHE E VALUTAZIONE DI INCIDENZA AMBIENTALE
Marco Abordi

VALUTAZIONE AMBIENTALE STRATEGICA
Stefano Reniero - Nexteco s.r.l.
Gabriele Calicetto - Nexteco s.r.l.

VALUTAZIONE COMPATIBILITÀ IDRAULICA
Gaspare Andreella - Studio API

Adottato con D.C.C. n.100 del 29/11/2021
Approvato con D.C.P. n.69 del 07/11/2023 (B.U.R. 152 del 24/11/2023)
ELABORATO ADEGUATO ALLE PRESCRIZIONI DELLA VTP N.2 DEL 25/10/2023

dicembre 2023