



*Sismica a Riflessione e Rifrazione ad alta risoluzione
Tomografia elettrica - Monitoraggio ambientale*

Dott. Geol. Sergio Bartolomei

*Via Giuseppe Corso, 2 - Pedavena (BL) tel/fax: +39 0444-306073
cell. 329-7452909 – email: pwave@pwave.it – url: www.pwave.it
Partita IVA 02821780240 - cf. BRTSRG68B14L840B*

REGIONE DEL VENETO

COMUNE DI BELLUNO

PROVINCIA DI BELLUNO

VALUTAZIONE DI COMPATIBILITÀ SISMICA - ATTESTAZIONE

Oggetto: Valutazione di Compatibilità Sismica - attestazione per la trasformazione dell'area individuata al catasto terreni al foglio 59 particella 922 a destinazione f.p. - parcheggio in destinazione parte b.rb residenziale e parte f.p. in via G.Danieli a Belluno (BL)

COMMITTENTE: Oscar Gianni Lazzarin
Paolo Lazzarin

Belluno 14.03.2024

○ **PREMESSA**

L'area interessata dal presente provvedimento di Variante Urbanistica al PRG è situata in località Nogarè e distinta dal mappale 922 del Foglio 59 ed è compresa nella Variante al P.R.G. approvata con D.G.R.V. n. 1866 del 1.6.1999 che l'ha classificata zona "Parcheggio" con sigla "F.P".

La Variante è proposta ai sensi dell' art. 48 comma 7 septies della L.R. 11/2004 in applicazione dei contenuti di cui alle delibere di Consiglio Comunale n.60 del 18/09/2013, n.50 del 5/11/2014 e della delibera di Giunta Comunale n.46 del 19/03/2018.

Tutti i contenuti relativi all'ammissibilità della variante al P.R.G. di cui alle cosiddette aree bianche "non pianificate" e alle modalità di applicazione nel contesto normativo vigente sono ampiamente descritte nelle citate delibere comunali i cui contenuti si intendono richiamati integralmente.

Il Comune di Belluno, con deliberazione della Giunta Comunale n. 60 del 04/04/2022 **ha approvato l'accordo di pianificazione** ai sensi dell'art. 6 della L.R. 11/2004.

E' stato inviato agli uffici regionali del Genio Civile di Belluno lo “Studio di Microzonazione Sismica di 2° livello e di 3° livello” del territorio comunale di Belluno, ai sensi dell’O.P.C.M. n. 3907 del 13/11/2010, dell’O.P.C.M. n. 4007 del 29/02/2012 e dell’O.P.C.M. n. 52 del 20/02/2013, avvenuto con nota n. 1435 del 10/01/2024.

Su incarico della ditta Oscar Gianni Lazzarin e Paolo Lazzarin, proprietari, è stata redatta questa attestazione per la trasformazione dell’area in destinazione parte B.RB residenziale e parte F.P. In via Danieli nel Comune di Belluno (BL) identificata individuata al Catasto terreni al Foglio 58 particella 922.

La presente attestazione è stata redatta ai sensi della Circolare della Regione del Veneto n. 71886 del 16.02.2022, nella quale si afferma che: *"...si evidenzia che le singole varianti o piani di lottizzazione di comuni già dotati di studi di Microzonazione Sismica (1°, 2° ed eventuale 3° livello) estesi a tutto il territorio comunale (v. DGRV n.899/2019), dovranno comunque essere*

assoggettati, prima dell'adozione, al parere di compatibilità sismica del Genio civile competente per territorio. In tali situazioni le pratiche urbanistiche dovranno essere corredate da una attestazione, redatta da tecnico abilitato, che certifichi l'effettiva esistenza degli studi sismici come richiesto dalla DGRV n. 1381/2021. L'attestazione dovrà essere dotata di adeguati estratti delle cartografie degli studi Microzonazione Sismica (1°, 2° ed eventuale 3° livello) con indicate le ubicazioni dei siti oggetto di variante "

- **STUDIO DI MICROZONAZIONE SISMICA DI 2-3 LIVELLO**

L'intero territorio comunale di Belluno è stato oggetto di studio di Microzonazione sismica di 1° e di 2°/3° livello, con la redazione dei seguenti documenti:

- Relazione_Illustrativa_MS2-3
- Carte delle indagini:
 - Carta_delle_indagini_TAV.1
 - Carta_delle_indagini_TAV.2
 - Carta_delle_indagini_TAV.3
- Carte di microzonazione sismica:
 - MS23_TAV.1
 - MS23_TAV.2
 - MS23_TAV.3

In ottemperanza alla Circolare della Regione del Veneto n. 71886 del 16.02.2022, ed in base alla analisi delle risultanze degli studi di Microzonazione Sismica (1° e 2°/3°) del il Comune di Belluno (BL) e dell'intero territorio comunale,

SI ATTESTA


- **Che l'ambito di variante urbanistica ricade, secondo le tavole di Microzonazione di Livello 1, in zona STABILE, suscettibile di amplificazioni locali;**
- **Che l'ambito di variante urbanistica ricade, secondo le tavole di Microzonazione di Livello 2, in zona STABILE, suscettibile di amplificazioni locali (FA=1.5-1.6);**
- **Che per quanto ai precedenti punti, non si rendono necessari ulteriori approfondimenti di livello 3;**

Si allegano i seguenti estratti dalle tavole di Microzonazione sismica di 2°/3° livello, con l'individuazione dell'area oggetto:

- Carta delle indagini
- Carta di Microzonazione sismica

Belluno 14.03.2024

Dott. Geol. Sergio Bartolomei


Sergio Bartolomei



REGIONE DEL VENETO

Attuazione dell'articolo 11 dalla legge 24 giugno 2009, n. 77

MICROZONAZIONE SISMICA

Carta delle indagini

TAV. 1

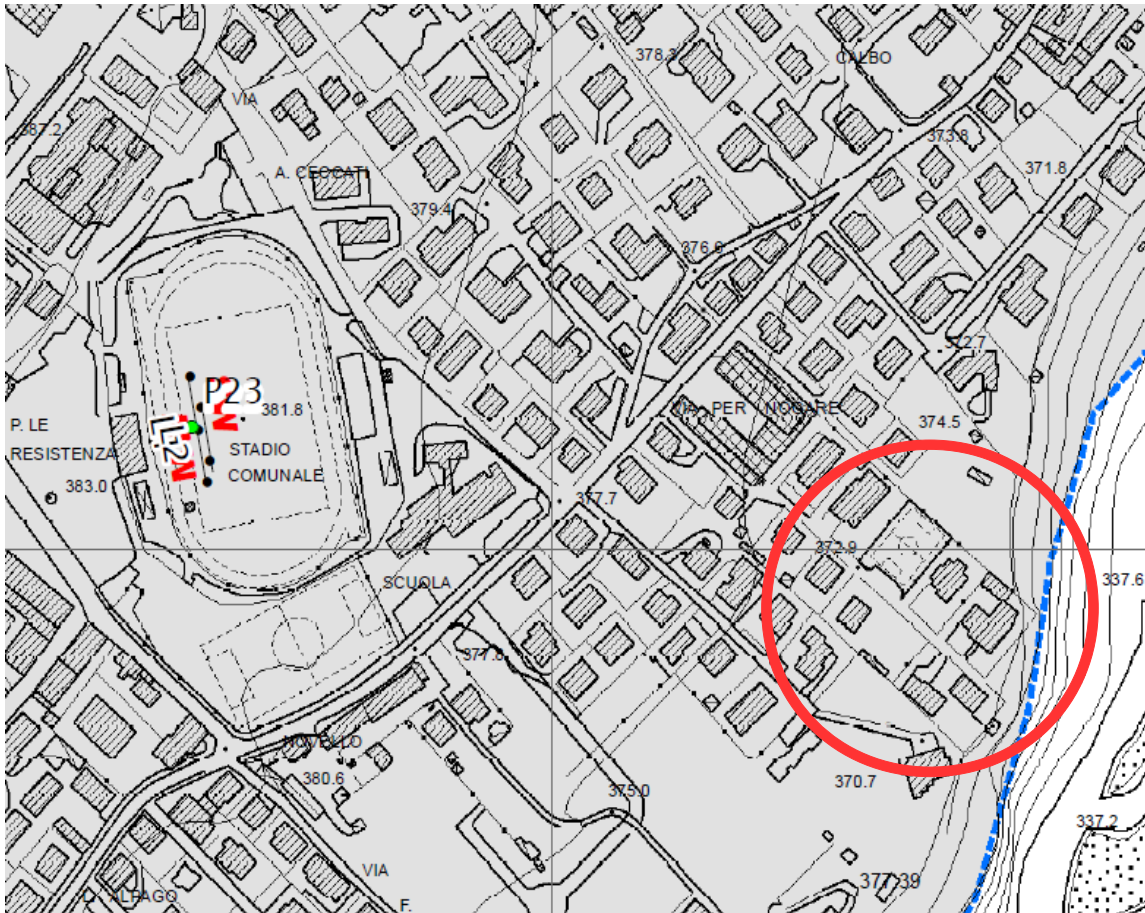
scala 1 : 10.000

Regione Veneto









Comune di Belluno



Regione Veneto	Soggetto realizzatore IGS SRL dott. geol. David Pomarè Montin dott.ssa geol. Cristina Gerdol	Data Ottobre 2023



Legenda

- | | | | |
|---|---|---|--|
|  | Sito d'indagine puntuale |  | Prova sismica in foro tipo Downhole |
|  | Trincea o pozzetto esplorativo |  | Prova penetrometrica dinamica leggera |
|  | Sondaggio a carotaggio continuo |  | Prova penetrometrica dinamica media |
|  | Sondaggio a carotaggio continuo che intercetta il substrato |  | Stazione microtremore a stazione singola |
|  | Prova penetrometrica in foro (SPT) |  | Array sismico ESAC |
|  | Sondaggio da cui sono stati prelevati campioni |  | MASW |
|  | Sondaggio con piezometro |  | SASW |
|  | Prova penetrometrica in foro (SPT) |  | Profilo sismico a rifrazione |

Altri simboli

- | | |
|---|----------------------|
|  | Area di studio MS2-3 |
|  | Confine comunale |



Attuazione dell'articolo 11 dalla legge 24 giugno 2009, n.77

MICROZONAZIONE SISMICA

Carta di microzonazione sismica Livelli 2-3

TAV. 1
scala 1 : 10.000

Regione Veneto
Comune di Belluno



Regione Veneto	Soggetto realizzatore IGS SRL dott. geol. David Pomarè Montin dott.ssa geol. Cristina Gerdol	Data Ottobre 2023
-------------------	---	----------------------

