



COMUNE DI BELLUNO

DELIBERA DI CONSIGLIO COMUNALE N. 8 DEL 27/02/2026

OGGETTO: LEGGE 21.11.2000, N. 353 - "LEGGE-QUADRO IN MATERIA DI INCENDI BOSCHIVI" - ART. 10, COMMA 2: CATASTO COMUNALE DEI SOPRASSUOLI PERCORSI DAL FUOCO - AGGIORNAMENTO 2026 - ADOZIONE

L'anno **duemilaventisei**, addì **ventisette**, del mese di **febbraio**, dalle ore **10:00** circa, nella sede municipale, presso la sala consiliare, si è riunito il consiglio comunale per la trattazione del presente punto con il consigliere Marzio Sovilla collegato in videoconferenza e alla presenza dei componenti che seguono:

OSCAR DE PELLEGRIN	Presente	MASSIMO GARZOTTO	Presente
CELESTE BALCON	Assente	FRANCESCO LA GRUA	Presente
LUCIANO BASSI	Presente	SEBASTIANO MAROTTO	Presente
ILENIA BAVASSO	Presente	JACOPO MASSARO	Presente
CLAUDIA BETTIOL	Presente	SANDRA MELLA	Presente
LORENZO BORTOLUZZI	Presente	GIANGIACOMO NICOLINI	Assente
GIOVANNI BRISTOT	Presente	LUCIA OLIVOTTO	Presente
SIMONE BRISTOT	Presente	MARCO PERALE	Presente
ANNA CANDEAGO	Presente	FRANCESCO PINGITORE	Presente
PAOLO CAPRARO	Presente	FRANCESCO RASERA BERNA	Presente
MARIA TERESA CASSOL	Presente	RICCARDO SAMARIA	Presente
MIRCO COSTA	Presente	SIMONE SOCCAL	Presente
VALENTINA DALLA CORT	Presente	MARZIO SOVILLA	Presente
PAOLO DE BIASIO	Presente	ARMANDO STEFANI	Presente
DONATELLA DE PELLEGRIN	Presente	GIUSEPPE VIGNATO	Presente
ALESSANDRO FARINA	Presente		
ROBERTO FERRO	Presente		
IRENE GALLON	Presente		

Totale presenti: 31

Totale assenti: 2

Presiede: Luciano Bassi - PRESIDENTE DEL CONSIGLIO COMUNALE.

Partecipa: Francesco Pucci - SEGRETARIO GENERALE.

Il presidente, constatato che il collegio è costituito in numero legale, dichiara aperta la trattazione dell'argomento in oggetto indicato e chiama all'ufficio di scrutatori i consiglieri comunali sigg. Simone Bristot, Maria Teresa Cassol.

IL CONSIGLIO COMUNALE

Vista la proposta di deliberazione del 06/02/2026, n. 198 ad oggetto: “LEGGE 21.11.2000, N. 353 - "LEGGE-QUADRO IN MATERIA DI INCENDI BOSCHIVI" - ART. 10, COMMA 2: CATASTO COMUNALE DEI SOPRASSUOLI PERCORSI DAL FUOCO - AGGIORNAMENTO 2026 - ADOZIONE” e ritenutala meritevole di approvazione per le motivazioni ivi riportate.

Visti gli artt. 42, 48, 107, d.lgs. 18.08.2000, n. 267 e ss.mm., e rilevato che nel caso di specie la competenza risulta ascrivibile al consiglio comunale.

Visto il parere reso ai sensi degli artt. 49 e 147-bis, comma 1. d.lgs. 18.08.2000, n. 267 e ss.mm..

Visto il parere favorevole all'unanimità reso dalla 2^a commissione, in data 23/02/2026, sulla proposta di deliberazione.

Dato atto che eventuali uscite ed entrate dei componenti del consiglio comunale sono riportate nel processo verbale della seduta del 27 febbraio 2026.

Messa ai voti la proposta di deliberazione sopra citata, con votazione palese effettuata per mezzo del sistema di voto elettronico, che evidenzia il seguente risultato:

- presenti: n. 29;

- assenti: n. 4;

- votanti: n. 20 - astenuti: n. 9 (Ilenia Bavasso, Claudia Bettiol, Anna Candeago, Maria Teresa Cassol, Lucia Olivotto, Marco Perale, Francesco Rasera Berna, Riccardo Samaria, Giuseppe Vignato);

- voti favorevoli: n. 20 (Oscar De Pellegrin, Luciano Bassi, Lorenzo Bortoluzzi, Giovanni Bristot, Simone Bristot, Paolo Capraro, Valentina Dalla Cort, Paolo De Biasio, Donatella De Pellegrin, Alessandro Farina, Roberto Ferro, Irene Gallon, Massimo Garzotto, Francesco La Grua, Sebastiano Marotto, Sandra Mella, Francesco Pingitore, Simone Socal, Marzio Sovilla, Armando Stefani);

- voti contrari: n. 0.

DELIBERA

1. **di approvare** la proposta di deliberazione del 06/02/2026, n. 198 ad oggetto: “LEGGE 21.11.2000, N. 353 - "LEGGE-QUADRO IN MATERIA DI INCENDI BOSCHIVI" - ART. 10, COMMA 2: CATASTO COMUNALE DEI SOPRASSUOLI PERCORSI DAL FUOCO - AGGIORNAMENTO 2026 - ADOZIONE”;
2. **di dare atto** che tutti gli atti conseguenti e necessari per dare attuazione alla presente delibera saranno posti in essere dal coordinatore dell'ambito tecnico e governo del territorio.

Letto, confermato e sottoscritto con firma digitale.

PRESIDENTE DEL CONSIGLIO
COMUNALE
LUCIANO BASSI

SEGRETARIO GENERALE
FRANCESCO PUCCI



COMUNE DI BELLUNO

PROPOSTA DI DELIBERAZIONE DI CONSIGLIO COMUNALE N. 198 DEL 06/02/2026

ASSEGNATA ALL'AREA URBANISTICA, MOBILITA' E POLITICHE PER LA
SOSTENIBILITA'

OGGETTO: LEGGE 21.11.2000, N. 353 - "LEGGE-QUADRO IN MATERIA DI INCENDI BOSCHIVI" - ART. 10, COMMA 2: CATASTO COMUNALE DEI SOPRASSUOLI PERCORSI DAL FUOCO - AGGIORNAMENTO 2026 - ADOZIONE

**L'ASSESSORE AI LAVORI PUBBLICI, EDILIZIA PRIVATA E PUBBLICA,
SERVIZI MANUTENTIVI, URBANISTICA, RIQUALIFICAZIONE ENERGETICA,
MOBILITÀ, TRASPORTI**

visti:

- la legge 353/2000, art. 10 e ss.mm.;
- il d.lgs. n. 267 del 18.08.2000 e ss.mm.;

premesse che:

- il catasto comunale dei soprassuoli percorsi dal fuoco è stato istituito e adottato con delibera di Consiglio Comunale n. 16 del 06.04.2017 e approvato con delibera di Consiglio Comunale n. 47 del 29.09.2017;
- con delibera di Consiglio Comunale n. 40 del 30.07.2024 è stato approvato l'ultimo aggiornamento del catasto comunale dei soprassuoli percorsi dal fuoco;
- la verifica sul portale Sistema Informativo Agricolo Nazionale (SIAN) ha rilevato la presenza di due nuovi eventi, avvenuti a gennaio e dicembre 2024 ed è pertanto necessario aggiornare il catasto;
- in questa occasione si provvederà anche ad eliminare le schede relative agli eventi accaduti da più di 15 anni per i quali sono venuti meno i vincoli previsti dalla l. 353/2000;

considerato che:

- l'istituzione ed aggiornamento del catasto comunale dei soprassuoli percorsi dal fuoco è disciplinato dall'art. 10, commi 1 e 2 della legge n. 353 del 21.11.2000;
- la Regione Veneto con deliberazione del Consiglio Regionale n. 43 del 30.06.1999, ha approvato il "Piano regionale antincendi boschivi", con deliberazione della Giunta Regionale n. 1953 del 15.07.2008 ha approvato le "Procedure operative di perimetrazione delle superfici percorse da incendio boschivo" e con deliberazione della Giunta Regionale n. 59 del 08.05.2018 ha adottato il "Documento di analisi del rischio incendio relativo al Piano regionale antincendi boschivi. Legge 21.11.2000, n. 353";

ritenuto di:

- aggiornare il catasto delle aree percorse dal fuoco ai sensi della legge n. 353 del 21.11.2000 nel territorio comunale di Belluno, costituito dall'elaborato contenente una relazione descrittiva e n.14 schede relative agli incendi boschivi avvenuti nel periodo Aprile 2024 – Gennaio 2026,

redatto dall'Area Urbanistica, Mobilità e politiche per la sostenibilità, allegato al presente atto a formarne parte integrante e sostanziale;

- dare atto che sulle aree individuate dal catasto graveranno i seguenti divieti e le seguenti prescrizioni:
 - per anni 15 la destinazione non può essere modificata rispetto a quella preesistente l'incendio ed ha la durata minima di 15 anni. In tali aree è consentita la realizzazione di opere pubbliche che si rendono necessarie per la salvaguardia della pubblica incolumità e dell'ambiente. Ne consegue l'obbligo di inserire sulle aree predette un vincolo esplicito da trasferire in tutti gli atti di compravendita stipulati entro 15 anni dall'evento;
 - per anni 10 nelle zone boscate o nei pascoli i cui soprassuoli siano stati percorsi dal fuoco, è vietata la realizzazione di edifici nonché di strutture e infrastrutture finalizzate ad insediamenti civili o attività produttive, fatti salvi i casi in cui per detta realizzazione siano stati già rilasciati atti autorizzativi comunali in data precedente l'incendio sulla base degli strumenti urbanistici vigenti a tale data. In tali aree è vietato il pascolo e la caccia;
 - per anni 5 è vietato lo svolgimento di attività di rimboschimento e di ingegneria ambientale sostenute con risorse finanziarie pubbliche, salvo il caso di specifica autorizzazione concessa dalla Regione del Veneto per documentate situazioni di dissesto idrogeologico o per particolari situazioni in cui sia urgente un intervento di tutela su valori ambientali e paesaggistici;

dato atto che la presente proposta non comporta riflessi diretti o indiretti sulla situazione economico-finanziaria dell'ente.

PROPONE

1. **di dichiarare** la premessa parte integrante della presente proposta di deliberazione;
2. **di aggiornare** il catasto delle aree percorse dal fuoco ai sensi della legge n. 353 del 21.11.2000 nel territorio comunale di Belluno, costituito dall'elaborato contenente una relazione descrittiva e n.14 schede relative agli incendi boschivi avvenuti nel periodo Aprile 2024 – Gennaio 2026, allegato al presente atto a formarne parte integrante e sostanziale;
3. **di dare atto** che sulle aree individuate dal catasto graveranno i seguenti divieti e le seguenti prescrizioni:
 1. per anni 15 la destinazione non può essere modificata rispetto a quella preesistente l'incendio ed ha la durata minima di 15 anni. In tali aree è consentita la realizzazione di opere pubbliche che si rendono necessarie per la salvaguardia della pubblica incolumità e dell'ambiente. Ne consegue l'obbligo di inserire sulle aree predette un vincolo esplicito da trasferire in tutti gli atti di compravendita stipulati entro 15 anni dall'evento;
 2. per anni 10 nelle zone boscate o nei pascoli i cui soprassuoli siano stati percorsi dal fuoco, è vietata la realizzazione di edifici nonché di strutture e infrastrutture finalizzate ad insediamenti civili o attività produttive, fatti salvi i casi in cui per detta realizzazione siano stati già rilasciati atti autorizzativi comunali in data precedente l'incendio sulla base degli strumenti urbanistici vigenti a tale data . In tali aree è vietato il pascolo e la caccia;
 3. per anni 5 è vietato lo svolgimento di attività di rimboschimento e di ingegneria ambientale sostenute con risorse finanziarie pubbliche, salvo il caso di specifica autorizzazione concessa dalla Regione del Veneto per documentate situazioni di dissesto idrogeologico o per particolari situazioni in cui sia urgente un intervento di tutela su valori ambientali e paesaggistici;
4. **di dare atto** che l'elaborato sarà pubblicato all'albo pretorio online e sul sito internet del comune

per 30 giorni consecutivi, periodo durante il quale chiunque può presentare osservazioni;

5. **di dare atto** che decorso tale termine, le osservazioni presentate verranno valutate entro i successivi sessanta giorni e con apposito successivo atto, il Consiglio Comunale approverà l'elenco definitivo e le relative perimetrazioni;
6. **di dare atto** che ai sensi dell'art. 10, comma 2, della l. 353/2000, il catasto degli incendi boschivi va aggiornato anche revisionando l'elenco con la cancellazione delle prescrizioni relative ai divieti solo dopo che siano trascorsi i periodi rispettivamente indicati, per ciascun divieto, dal comma 1;
7. **di dare atto** che tutti gli atti necessari a dare attuazione alla presente proposta saranno posti in essere dal coordinatore dell'ambito tecnico e governo del territorio.

L'Assessore ai lavori pubblici, edilizia privata e pubblica, servizi manutentivi, urbanistica, riqualificazione energetica, mobilità, trasporti
PAOLO GAMBA

Allegati:

1. Elaborato Catasto Comunale dei soprassuoli percorsi dal fuoco – Periodo di Riferimento Aprile 2024 – Gennaio 2026;

Documento informatico sottoscritto con firma digitale ai sensi e per gli effetti degli artt. 20 e 21 d.lgs. 07.03.2005, n. 82 e ss.mm.; sostituisce il documento cartaceo e la firma autografa.



COMUNE DI BELLUNO
Piazza Duomo, 1 - 32100 Belluno
C.F. 00132550252 - P. IVA 00132550252



AMBITO TECNICO E GOVERNO DEL TERRITORIO
Area Urbanistica, Mobilità e politiche per la sostenibilità
Piazza Castello, 14 – 32100 Belluno - urbanistica@comune.belluno.it
tel. 0437.913241 - PEC - belluno.bl@cert.ip-veneto.net

CATASTO COMUNALE DEI SOPRASSUOLI PERCORSI DAL FUOCO

Art. 10, comma 2, della legge 21/11/2000, n. 353
“legge-quadro in materia di incendi boschivi”

AGGIORNAMENTO

PERIODO DI RIFERIMENTO
APRILE 2024 – GENNAIO 2026

Belluno, gennaio 2026

Il Coordinatore d'ambito
ing. Piergiorgio Tonon

La responsabile dell'Area Urbanistica,
Mobilità e politiche per la sostenibilità
titolare di posizione di elevata
qualificazione
arch. Michela ROSSATO

Gruppo di lavoro:

Tecnico	p.i.ed. Aquilino Chinazzi urb. Zaira Sief
Amministrativo	Sig. Michele Balcon

*Documento informatico firmato digitalmente ai sensi del D.Lgs 82/2005 s.m.i. e norme collegate,
il quale sostituisce il documento cartaceo e la firma autografa*

Indice generale

Relazione illustrativa.....	3
Tavola T006 – Scheda incendio A2012-N01.....	5
Tavola T007 – Scheda incendio A2012-N02.....	6
Tavola T008 – Scheda incendio A2012-N03.....	7
Tavola T009 – Scheda incendio A2012-N04.....	8
Tavola T010 – Scheda incendio A2012-N05.....	9
Tavola T011 – Scheda incendio A2012-N06.....	10
Tavola T012 – Scheda incendio A2013-N01.....	11
Tavola T013 – Scheda incendio A2014-N01.....	12
Tavola T014 – Scheda incendio A2014-N02.....	13
Tavola T015 – Scheda incendio A2015-N01.....	14
Tavola T016 – Scheda incendio A2020-N01.....	15
Tavola T017 – Scheda incendio A2022-N01.....	16
Tavola T018 – Scheda incendio A2024-N01.....	17
Tavola T019 – Scheda incendio A2024-N02.....	18

Relazione illustrativa

Il catasto comunale dei soprassuoli percorsi dal fuoco è stato istituito e adottato con delibera di Consiglio Comunale n. 16 del 06/04/2017 e approvato con delibera di Consiglio Comunale n. 47 del 29/09/2017 e successivo aggiornamento approvato con delibera di Consiglio Comunale n. 40 del 30/07/2024.

L'istituzione e aggiornamento del catasto è disciplinato dall'art. 10 - comma 2 - della Legge n. 353 del 21/11/2000 in quale prevede che: *“I comuni provvedono, entro novanta giorni dalla data di approvazione del piano regionale di cui al comma 1 dell'articolo 3, a censire, tramite apposito catasto, i soprassuoli già percorsi dal fuoco nell'ultimo quinquennio, avvalendosi anche dei rilievi effettuati dal Corpo forestale dello Stato. Il catasto e' aggiornato annualmente. L'elenco dei predetti soprassuoli deve essere esposto per trenta giorni all'albo pretorio comunale, per eventuali osservazioni. Decorso tale termine, i comuni valutano le osservazioni presentate ed approvano, entro i successivi sessanta giorni, gli elenchi definitivi e le relative perimetrazioni. E' ammessa la revisione degli elenchi con la cancellazione delle prescrizioni relative ai divieti di cui al comma 1 solo dopo che siano trascorsi i periodi rispettivamente indicati, per ciascun divieto, dal medesimo comma 1.”*

Il fine del catasto è quello di apporre dei vincoli che limitino l'uso del suolo agendo solo per quelle aree che sono individuate come boscate o destinate a pascolo e che avranno scadenze temporali differenti come da normativa e che di seguito brevemente si ricordano:

- **vincoli quindicennali:** la destinazione non può essere modificata rispetto a quella preesistente l'incendio ed ha la durata minima di 15 anni. In tali aree è consentita la realizzazione di opere pubbliche che si rendono necessarie per la salvaguardia della pubblica incolumità e dell'ambiente. Ne consegue l'obbligo di inserire sulle aree predette un vincolo esplicito da trasferire in tutti gli atti di compravendita stipulati entro 15 anni dall'evento, pena la nullità degli atti;
- **vincoli decennali:** nelle zone boscate o nei pascoli i cui soprassuoli siano stati percorsi dal fuoco, è vietata per 10 anni la realizzazione di edifici nonché di strutture e infrastrutture finalizzate ad insediamenti civili o attività produttive, fatti salvi i casi in cui per detta realizzazione siano stati già rilasciati atti autorizzativi comunali in data precedente l'incendio, sulla base degli strumenti urbanistici vigenti a tale data. In tali aree, limitatamente ai soprassuoli delle zone boscate percorse dal fuoco, è vietato il pascolo e la caccia.
- **vincoli quinquennali:** è vietato lo svolgimento di attività di rimboschimento e di ingegneria ambientale sostenute con risorse finanziarie pubbliche, salvo il caso di specifica autorizzazione concessa dalla Regione del Veneto per documentate situazioni di dissesto idrogeologico o per particolari situazioni in cui sia urgente un intervento di tutela su valori ambientali e paesaggistici.

Le perimetrazioni delle aree percorse dal fuoco, cartografate con Sistema di Riferimento Gauss- Boaga Fuso Ovest (EPSG:3003), vengono fornite dall'Arma dei Carabinieri – Comando Unità per la Tutela Forestale, Ambientale e Agroalimentare – Ufficio Logistico – 2^ Sezione Sistemi Informativi Automatizzati e TLC che cura, ai sensi della legge n.353/2000, attraverso il Sistema Informativo Agricolo Nazionale (SIAN).

L'elenco completo degli eventi registrati nel catasto comunale dei soprassuoli percorsi dal fuoco dalla sua istituzione avvenuta con deliberazione del Consiglio Comunale n. 16 del 06/04/2017 è il seguente:

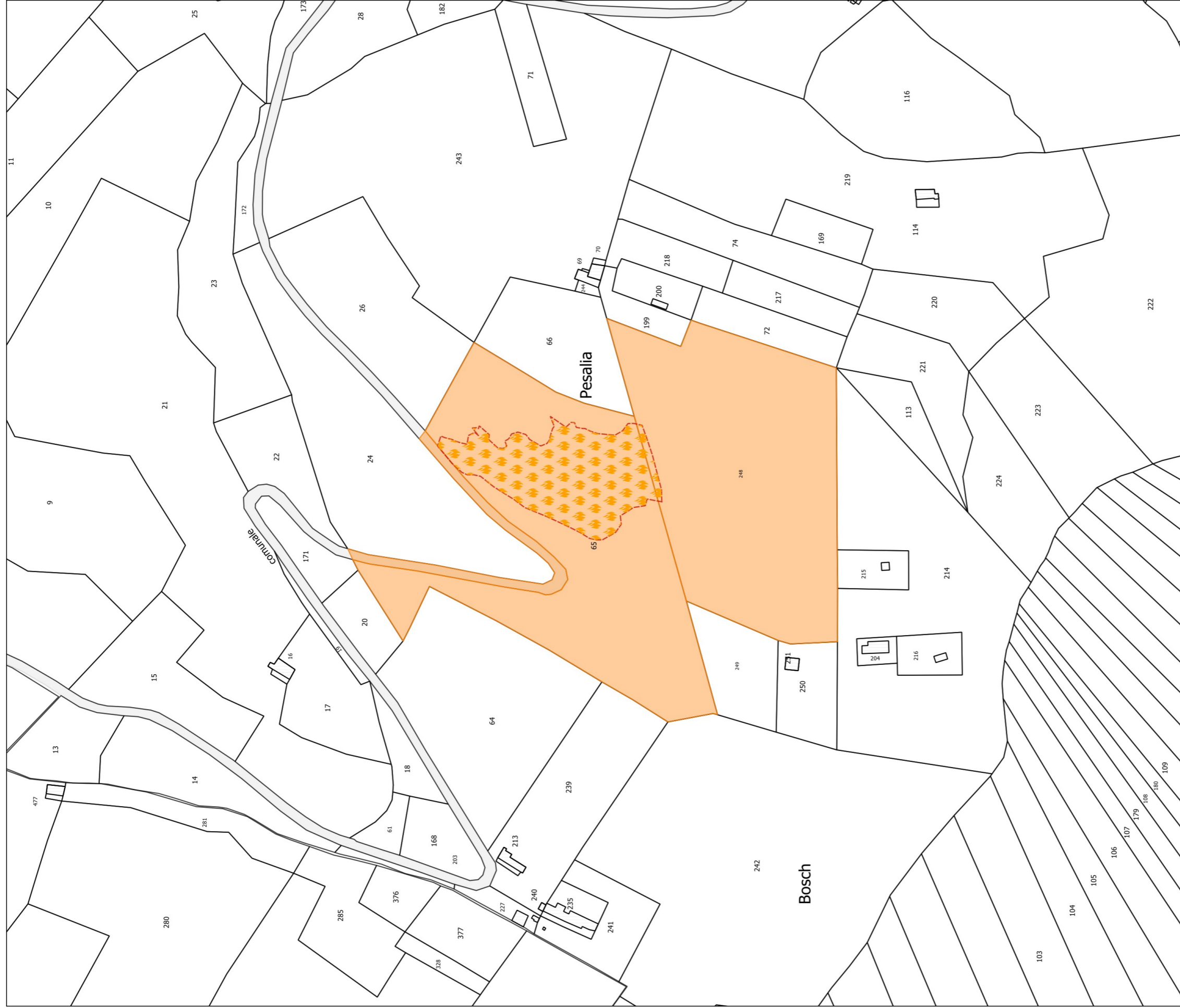
TAVOLA	CODICE	LOCALITA'	DATA INCENDIO	STATO del VINCOLO
T001	A2002-N01	MEASSA	25/03/2002	scaduto
T002	A2006-N01	CAMP	12/03/2006	scaduto
T003	A2006-N02	GIOZ	19/03/2006	scaduto
T004	A2006-N03	LOSEGO	25/07/2006	scaduto
T005	A2009-N01	TASSEI	20/02/2009	scaduto
T006	A2012-N01	CALMADA	25/01/2012	vigente
T007	A2012-N02	CALMADA	14/03/2012	vigente
T008	A2012-N03	MENAROSTI	16/03/2012	vigente
T009	A2012-N04	NOGARE'-FIUME PIAVE	26/03/2012	vigente
T010	A2012-N05	MALVAN	30/03/2012	vigente
T011	A2012-N06	SOIS	30/03/2012	vigente
T012	A2013-N01	PRADORA - PIAN DEL STAOL	16/03/2013	vigente
T013	A2014-N01	CALMADA	21/03/2014	vigente
T014	A2014-N02	MALVAN	31/03/2014	vigente
T015	A2015-N01	PESALIA	11/01/2015	vigente
T016	A2020-N01	NEVEGAL	04/04/2020	vigente
T017	A2022-N01	GIAZZOI	17/03/2022	vigente
T018	A2024-N01	CIRVOI	26/01/2024	vigente
T019	A2024-N02	CASERA PORTA	06/12/2024	vigente

In ogni scheda incendio sono indicati gli elementi richiesti dalla legge, ovvero: l'area percorsa dal fuoco e le relative particelle interessate, la data dell'evento e i termini di validità dei vincoli che vengono apposti.

Il presente documento rappresenta l'aggiornamento del catasto delle aree percorse dal fuoco e consente:

- l'aggiornamento del periodo di riferimento che diventa Aprile 2024 – Gennaio 2026;
- l'inserimento delle schede incendio A2024-N01 – Tavola 018, A2024-N02 – Tavola 019 e delle relative prescrizioni relative ai divieti conseguenti l'incendio;

Il “catasto comunale dei soprassuoli percorsi dal fuoco”, nella versione aggiornata, sarà da un unico elaborato costituito dalla presente relazione e dalle seguenti quattordici schede incendio da T006 a T019.



PARTICELLE CATASTALI INTERESSATE

SCALA 1:2.000

CODICE	LOCALITA'	FOGLIO	NUMERO	LIVELLO	ESTENSIONE	DATA INCENDIO	TERMINE 5 ANNI	TERMINE 10 ANNI	TERMINE 15 ANNI
A2012-N01	NEVEGAL	114	65	PARTICELLE	PARZIALE	2012-01-25	2017-01-25	2022-01-25	2027-01-25
A2012-N01	NEVEGAL	114	248	PARTICELLE	PARZIALE	2012-01-25	2017-01-25	2022-01-25	2027-01-25
A2012-N01	CALMADA	114	0	STRADE	PARZIALE	2012-01-25	2017-01-25	2022-01-25	2027-01-25

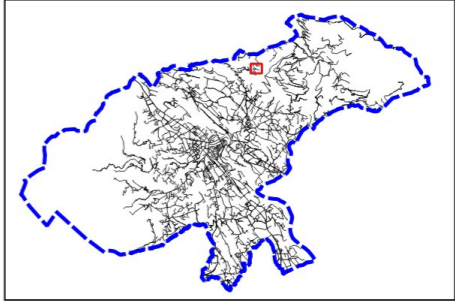


Tavola: T006

Legenda

- AREE PERCORSE DAL FUOCO
- PARTICELLE PERCORSE DAL FUOCO

SCHEDE INCENDIO: A2012-N01

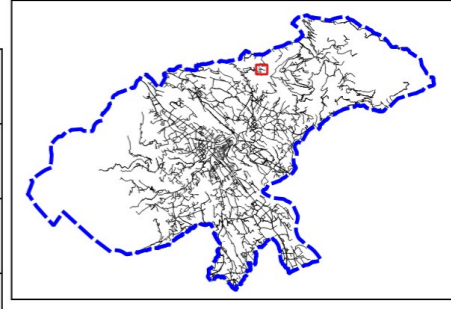
COMUNE DI BELLUNO - CATASTO DELLE AREE PERCORSE DAL FUOCO - LEGGE 21-11-2000 N. 353 ART. 10



PARTICELLE CATASTALI INTERESSATE

SCALA 1:2.000 20 0 20 40 60 80 m

CODICE	LOCALITA'	FOGLIO	NUMERO	LIVELLO	ESTENSIONE	DATA INCENDIO	TERMINE 5 ANNI	TERMINE 10 ANNI	TERMINE 15 ANNI
A2012-N01	NEVEGAL	114	65	PARTICELLE	PARZIALE	2012-01-25	2017-01-25	2022-01-25	2027-01-25
A2012-N01	NEVEGAL	114	248	PARTICELLE	PARZIALE	2012-01-25	2017-01-25	2022-01-25	2027-01-25
A2012-N01	CALMADA	114	0	STRADE	PARZIALE	2012-01-25	2017-01-25	2022-01-25	2027-01-25



SCHEDA INCENDIO: A2012-N02

Legenda

-  AREE PERCORSE DAL FUOCO
-  PARTICELLE PERCORSE DAL FUOCO

Tavola: T007

COMUNE DI BELLUNO - CATASTO DELLE AREE PERCORSE DAL FUOCO - LEGGE 21-11-2000 N. 353 ART. 10



PARTICELLE CATASTALI INTERESSATE

SCALA 1:2.000 20 0 20 40 60 80 m

CODICE	LOCALITA'	FOGLIO	NUMERO	LIVELLO	ESTENSIONE	DATA INCENDIO	TERMINE 5 ANNI	TERMINE 10 ANNI	TERMINE 15 ANNI
A2012-N03	MENAROSTI	98	205	PARTICELLE	PARZIALE	2012-03-16	2017-03-16	2022-03-16	2027-03-16
A2012-N03	MENAROSTI	98	206	PARTICELLE	PARZIALE	2012-03-16	2017-03-16	2022-03-16	2027-03-16



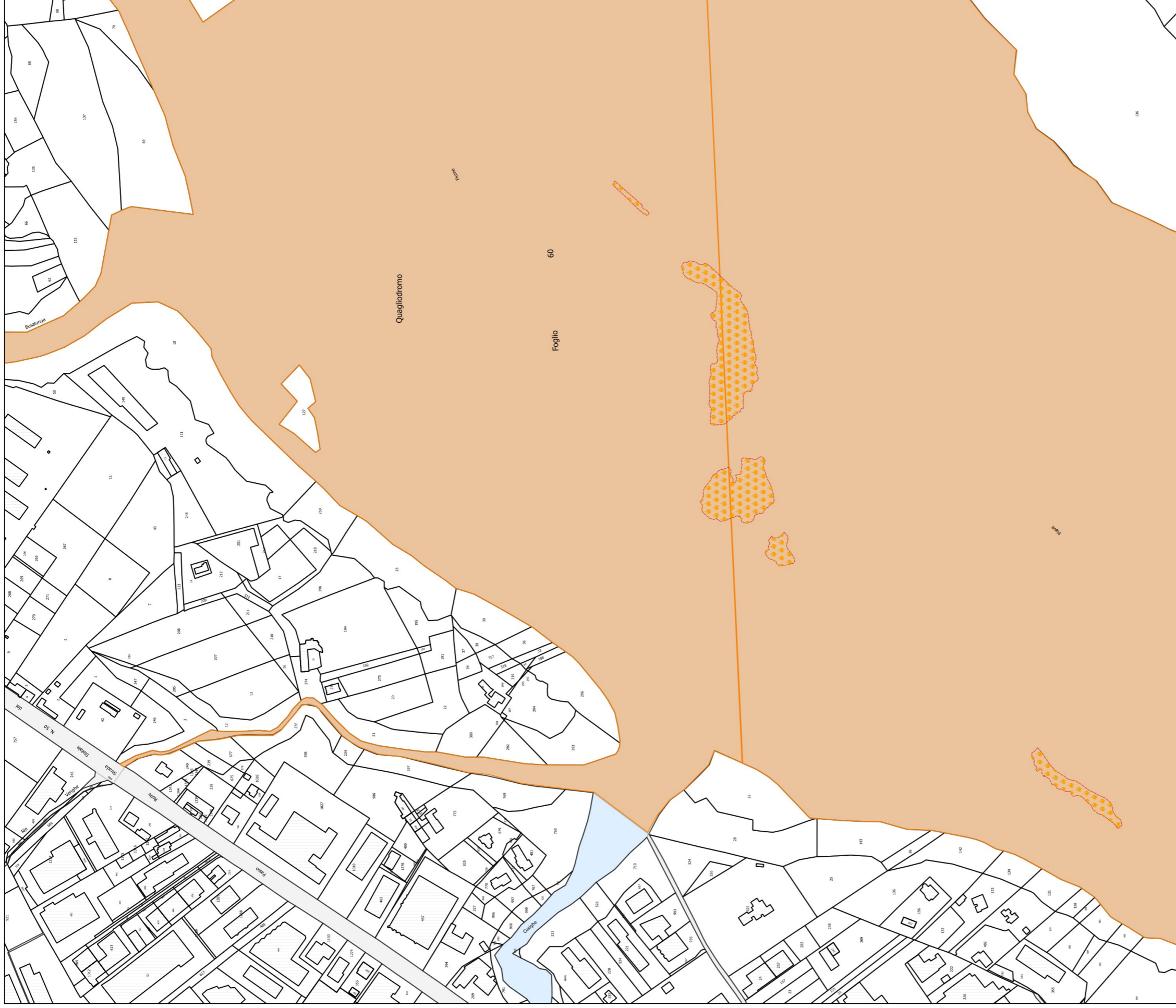
Legenda

- AREE PERCORSE DAL FUOCO
- PARTICELLE PERCORSE DAL FUOCO

SCHEDE INCENDIO: A2012-N03

Tavola: T008

COMUNE DI BELLUNO - CATASTO DELLE AREE PERCORSE DAL FUOCO - LEGGE 21-11-2000 N. 353 ART. 10



SCALA 1:4.000 20 0 20 40 60 80 m

PARTICELLE CATASTALI INTERESSATE

CODICE	LOCALITA'	FOGLIO	NUMERO	LIVELLO	ESTENSIONE	DATA INCENDIO	TERMINE 5 ANNI	TERMINE 10 ANNI	TERMINE 15 ANNI
A2012-N04	NOGARE' Fiume Piave	48	0	ACQUE	PARZIALE	2012-03-26	2017-03-26	2022-03-26	2027-03-26
A2012-N04	NOGARE' Fiume Piave	60	0	ACQUE	PARZIALE	2012-03-26	2017-03-26	2022-03-26	2027-03-26

Legenda

-  AREE PERCORSE DAL FUOCO
-  PARTICELLE PERCORSE DAL FUOCO



Tavola: T009

SCHEDE INCENDIO: A2012-N04

COMUNE DI BELLUNO - CATASTO DELLE AREE PERCORSE DAL FUOCO - LEGGE 21-11-2000 N. 353 ART. 10



PARTICELLE CATASTALI INTERESSATE

CODICE	LOCALITA'	FOGLIO	NUMERO	LIVELLO	ESTENSIONE	DATA INCENDIO	TERMINE 5 ANNI	TERMINE 10 ANNI	TERMINE 15 ANNI
A2012-N05	NEVEGAL	121	105	PARTICELLE	PARZIALE	2012-03-30	2017-03-30	2022-03-30	2027-03-30
A2012-N05	NEVEGAL	121	180	PARTICELLE	PARZIALE	2012-03-30	2017-03-30	2022-03-30	2027-03-30
A2012-N05	NEVEGAL	121	182	PARTICELLE	PARZIALE	2012-03-30	2017-03-30	2022-03-30	2027-03-30
A2012-N05	NEVEGAL	121	194	PARTICELLE	PARZIALE	2012-03-30	2017-03-30	2022-03-30	2027-03-30
A2012-N05	NEVEGAL	121	51	PARTICELLE	PARZIALE	2012-03-30	2017-03-30	2022-03-30	2027-03-30
A2012-N05	NEVEGAL	121	77	PARTICELLE	PARZIALE	2012-03-30	2017-03-30	2022-03-30	2027-03-30
A2012-N05	NEVEGAL	121	78	PARTICELLE	PARZIALE	2012-03-30	2017-03-30	2022-03-30	2027-03-30
A2012-N05	NEVEGAL	121	0	STRADE	PARZIALE	2012-03-30	2017-03-30	2022-03-30	2027-03-30

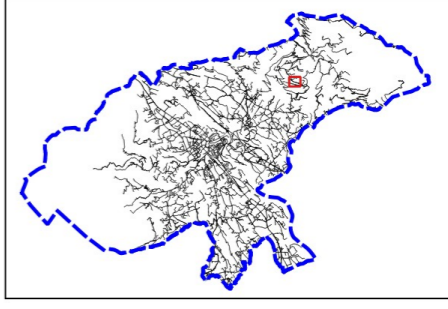
Legenda

-  AREE PERCORSE DAL FUOCO
-  PARTICELLE PERCORSE DAL FUOCO

SCHEDA INCENDIO: A2012-N05

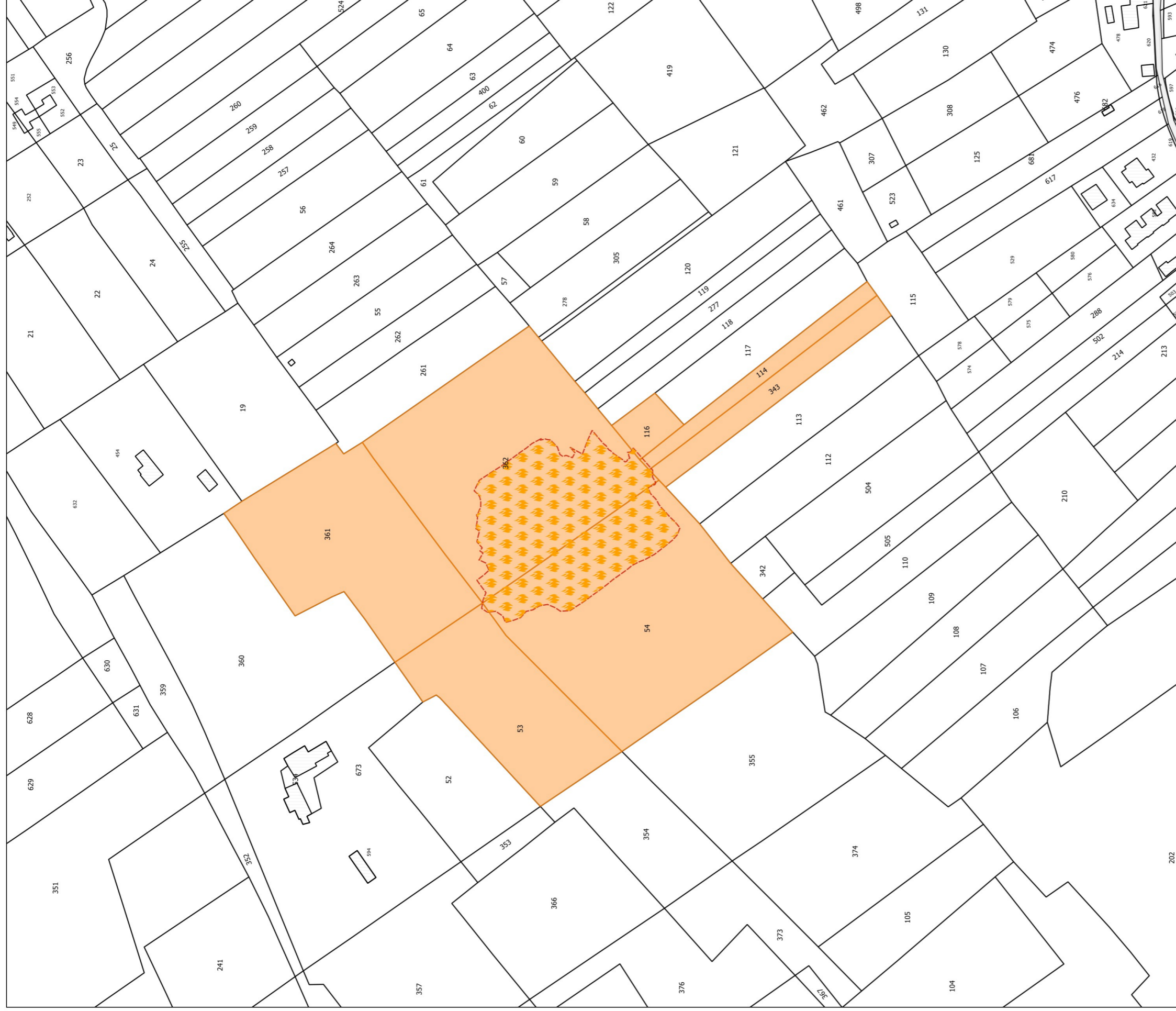
Tavola: T010

COMUNE DI BELLUNO - CATASTO DELLE AREE PERCORSE DAL FUOCO - LEGGE 21-11-2000 N. 353 ART. 10



SCALA 1:2.000

20 0 20 40 60 80 m



PARTICELLE CATASTALI INTERESSATE

SCALA 1:2.000

CODICE	LOCALITA'	FOGLIO	NUMERO	LIVELLO	ESTENSIONE	DATA INCENDIO	TERMINE 5 ANNI	TERMINE 10 ANNI	TERMINE 15 ANNI
A2012-N06	SOIS	66	114	PARTICELLE	PARZIALE	2012-03-30	2017-03-30	2022-03-30	2027-03-30
A2012-N06	SOIS	66	116	PARTICELLE	PARZIALE	2012-03-30	2017-03-30	2022-03-30	2027-03-30
A2012-N06	SOIS	66	343	PARTICELLE	PARZIALE	2012-03-30	2017-03-30	2022-03-30	2027-03-30
A2012-N06	SOIS	66	361	PARTICELLE	PARZIALE	2012-03-30	2017-03-30	2022-03-30	2027-03-30
A2012-N06	SOIS	66	362	PARTICELLE	PARZIALE	2012-03-30	2017-03-30	2022-03-30	2027-03-30
A2012-N06	SOIS	66	53	PARTICELLE	PARZIALE	2012-03-30	2017-03-30	2022-03-30	2027-03-30
A2012-N06	SOIS	66	54	PARTICELLE	PARZIALE	2012-03-30	2017-03-30	2022-03-30	2027-03-30

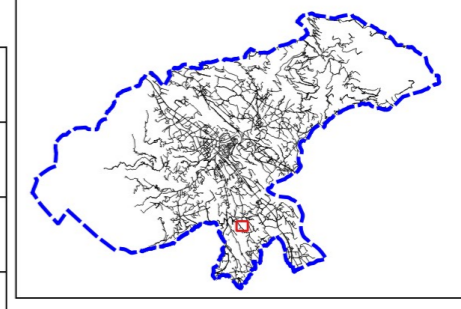


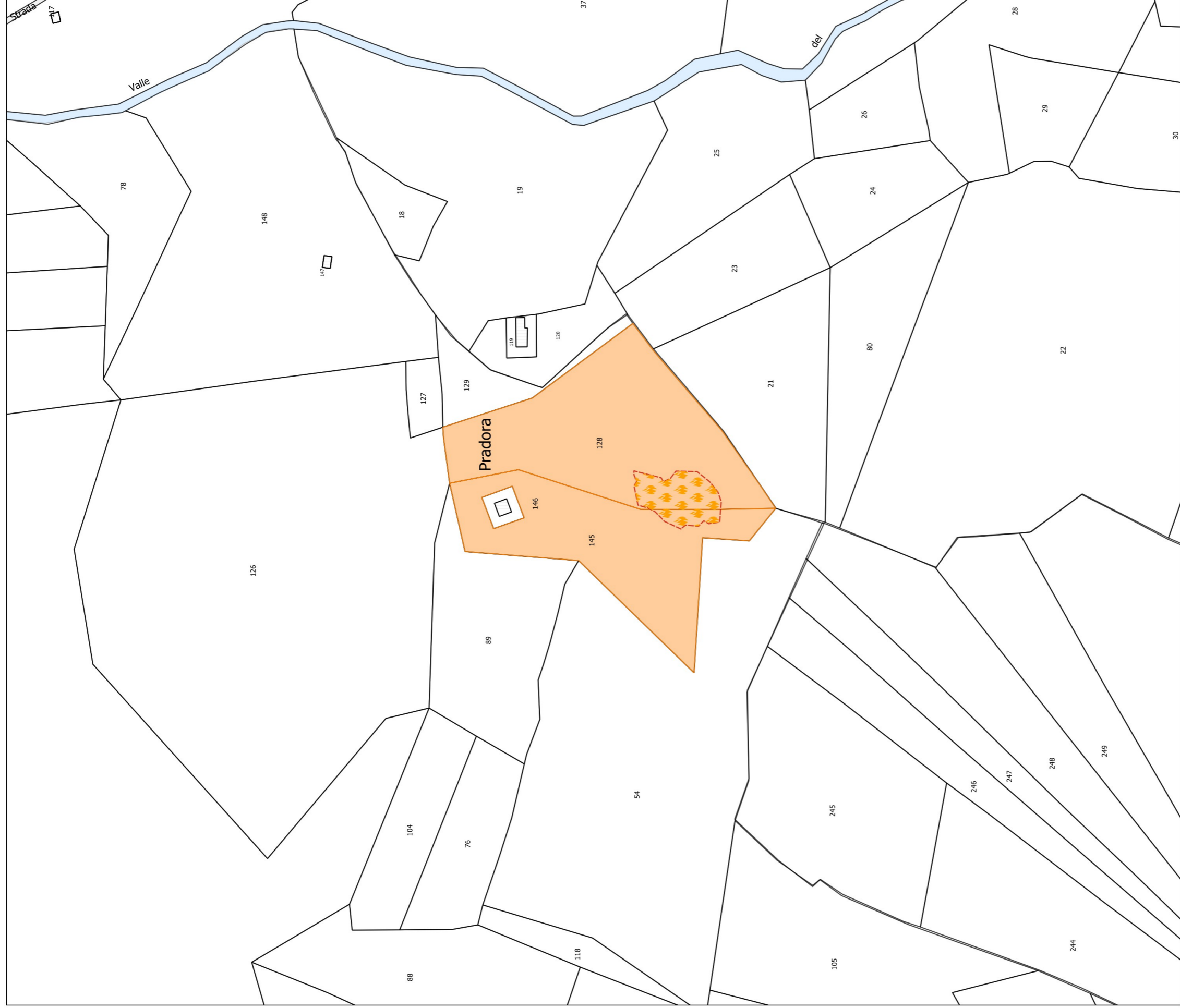
Tavola: T011

Legenda

-  AREE PERCORSE DAL FUOCO
-  PARTICELLE PERCORSE DAL FUOCO

SCHEDA INCENDIO: A2012-N06

COMUNE DI BELLUNO - CATASTO DELLE AREE PERCORSE DAL FUOCO - LEGGE 21-11-2000 N. 353 ART. 10



PARTICELLE CATASTALI INTERESSATE

SCALA 1:2.000 20 0 20 40 60 80 m

CODICE	LOCALITA'	FOGLIO	NUMERO	LIVELLO	ESTENSIONE	DATA INCENDIO	TERMINE 5 ANNI	TERMINE 10 ANNI	TERMINE 15 ANNI
A2013-N01	PRADORA PIAN DEL STAOL	19	128	PARTICELLE	PARZIALE	2013-03-16	2018-03-16	2023-03-16	2028-03-16
A2013-N01	NULLPRADORA PIAN DEL STAOL	19	145	PARTICELLE	PARZIALE	2013-03-16	2018-03-16	2023-03-16	2028-03-16

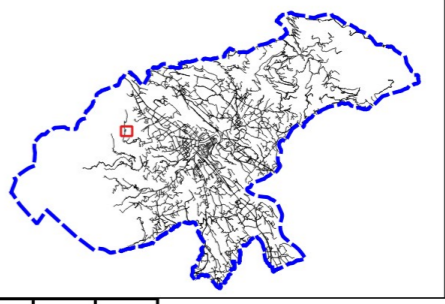


Tavola: T012

Legenda

-  AREE PERCORSE DAL FUOCO
-  PARTICELLE PERCORSE DAL FUOCO

SCHEDE INCENDIO: A2013-N01

COMUNE DI BELLUNO - CATASTO DELLE AREE PERCORSE DAL FUOCO - LEGGE 21-11-2000 N. 353 ART. 10



PARTICELLE CATASTALI INTERESSATE

SCALA 1:2.000

80 m
60
40
20
0

CODICE	LOCALITA'	FOGLIO	NUMERO	LIVELLO	ESTENSIONE	DATA INCENDIO	TERMINE 5 ANNI	TERMINE 10 ANNI	TERMINE 15 ANNI
A2014-N02	MALVAN	121	169	PARTICELLE	PARZIALE	2014-03-31	2019-03-31	2024-03-31	2029-03-31
A2014-N02	MALVAN	121	34	PARTICELLE	PARZIALE	2014-03-31	2019-03-31	2024-03-31	2029-03-31

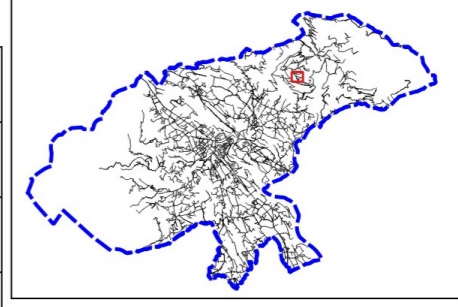
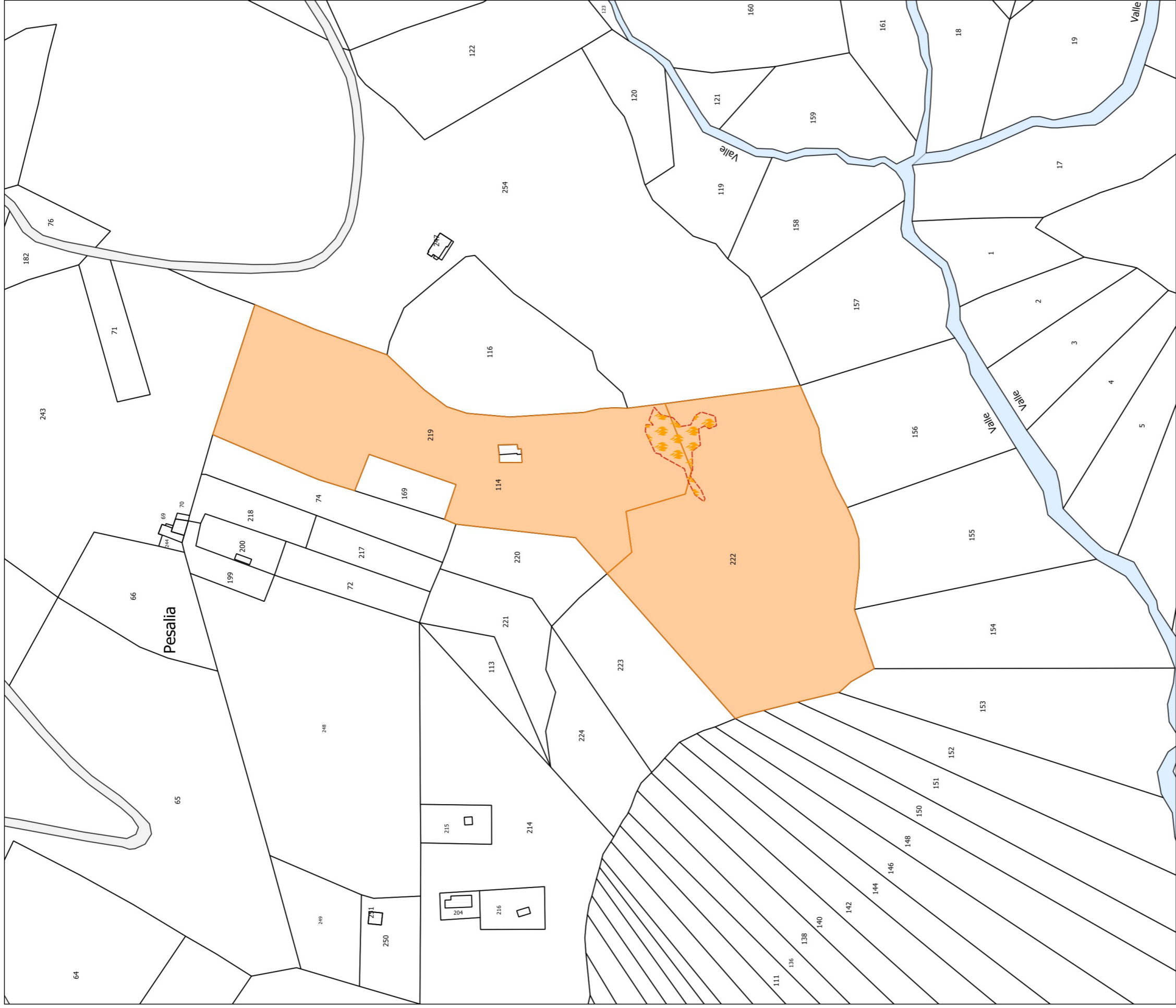


Tavola: T014

Legenda

SCHEDE INCENDIO: A2014-N02

COMUNE DI BELLUNO - CATASTO DELLE AREE PERCORSE DAL FUOCO - LEGGE 21-11-2000 N. 353 ART. 10



PARTICELLE CATASTALI INTERESSATE

CODICE	LOCALITA'	FOGLIO	NUMERO	LIVELLO	ESTENSIONE	DATA INCENDIO	TERMINE 5 ANNI	TERMINE 10 ANNI	TERMINE 15 ANNI
A2015-N01	PESALIA	114	219	PARTICELLE	PARZIALE	2015-01-11	2020-01-11	2025-01-11	2030-01-11
A2015-N01	PESALIA	114	222	PARTICELLE	PARZIALE	2015-01-11	2020-01-11	2025-01-11	2030-01-11

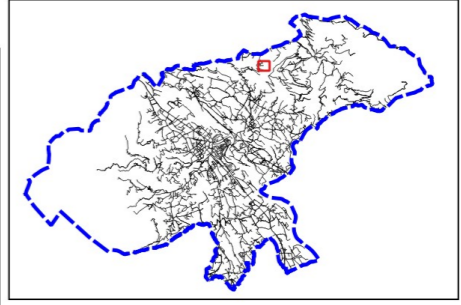
Legenda

- AREE PERCORSE DAL FUOCO
- PARTICELLE PERCORSE DAL FUOCO

SCHEDA INCENDIO: A2015-N01

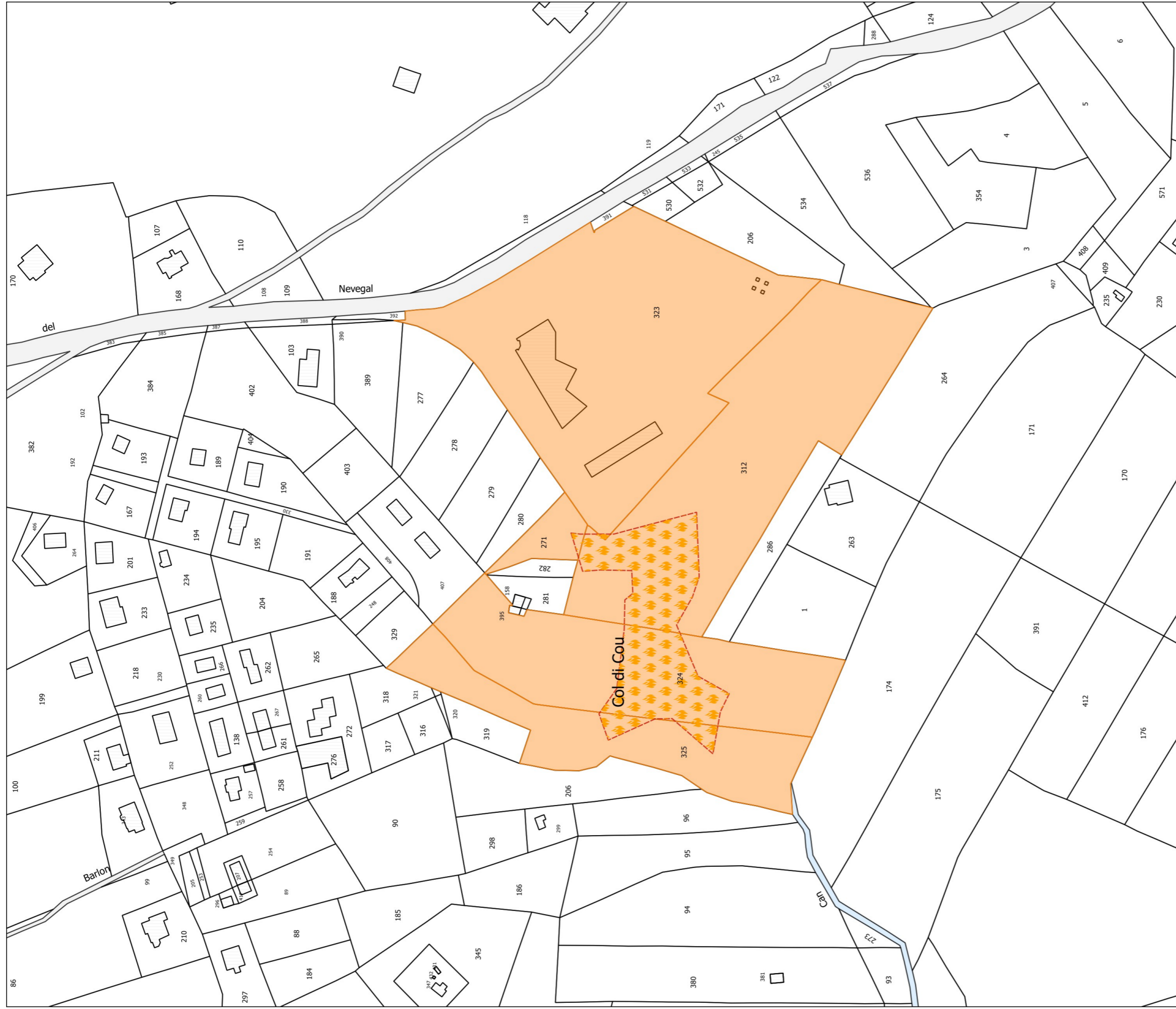
Tavola: T015

COMUNE DI BELLUNO - CATASTO DELLE AREE PERCORSE DAL FUOCO - LEGGE 21-11-2000 N. 353 ART. 10



SCALA 1:2.000

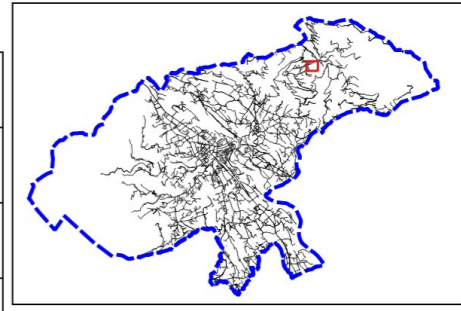
0 20 40 60 80 m



PARTICELLE CATASTALI INTERESSATE

SCALA 1:2.000

CODICE	LOCALITA'	FOGLIO	NUMERO	LIVELLO	ESTENSIONE	DATA INCENDIO	TERMINE 5 ANNI	TERMINE 10 ANNI	TERMINE 15 ANNI
A2020-N01	NEVEGAL	123	271	PARTICELLE	PARZIALE	2020-04-04	2025-04-04	2030-04-04	2035-04-04
A2020-N01	NEVEGAL	123	312	PARTICELLE	PARZIALE	2020-04-04	2025-04-04	2030-04-04	2035-04-04
A2020-N01	NEVEGAL	123	323	PARTICELLE	PARZIALE	2020-04-04	2025-04-04	2030-04-04	2035-04-04
A2020-N01	NEVEGAL	123	324	PARTICELLE	PARZIALE	2020-04-04	2025-04-04	2030-04-04	2035-04-04
A2020-N01	NEVEGAL	123	325	PARTICELLE	PARZIALE	2020-04-04	2025-04-04	2030-04-04	2035-04-04

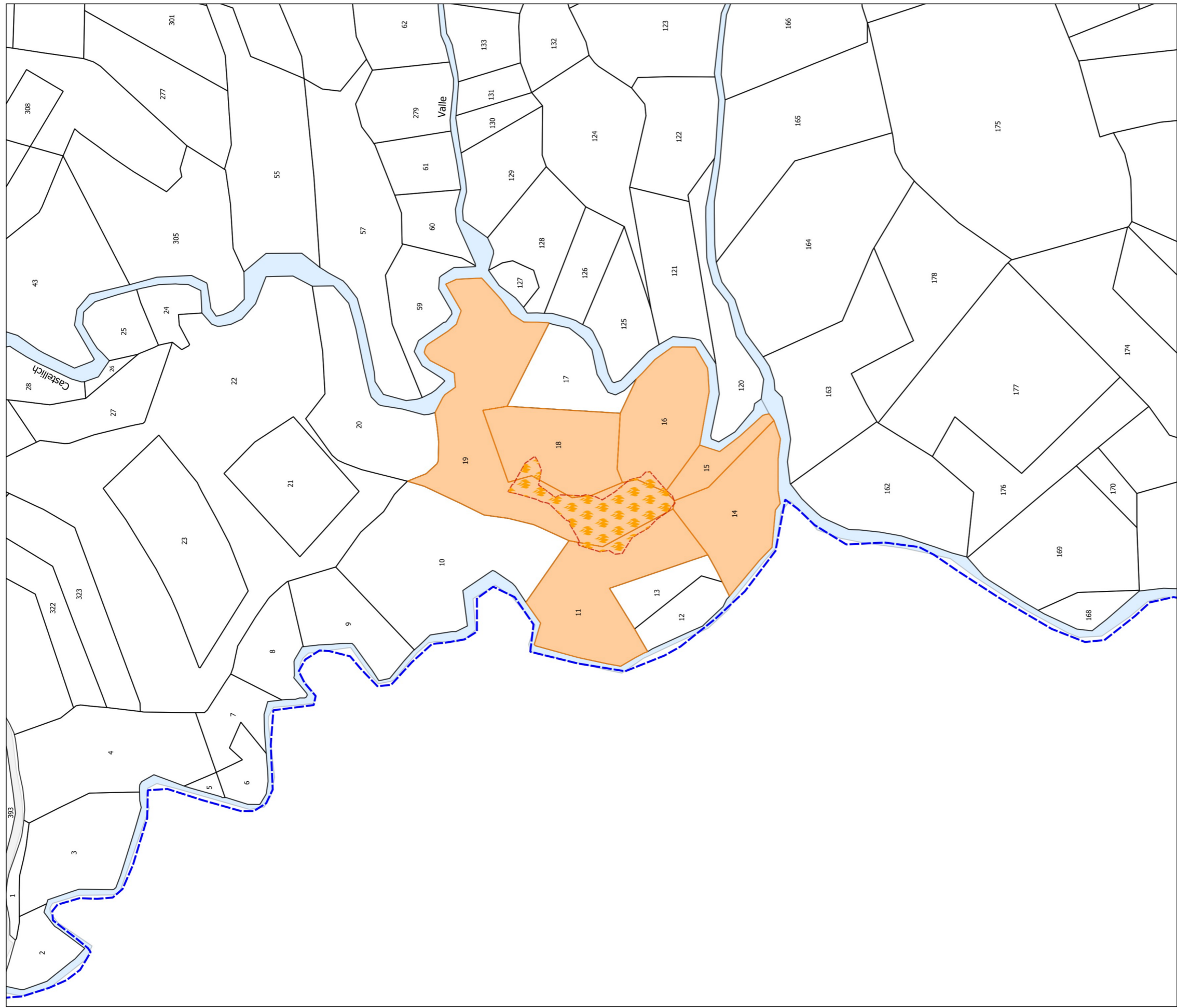


- AREE PERCORSE DAL FUOCO
- PARTICELLE PERCORSE DAL FUOCO

SCHEDA INCENDIO: A2020-N01

Tavola: T016

COMUNE DI BELLUNO - CATASTO DELLE AREE PERCORSE DAL FUOCO - LEGGE 21-11-2000 N. 353 ART. 10



PARTICELLE CATASTALI INTERESSATE

SCALA 1:2.000

20 0 20 40 60 80 m

CODICE	LOCALITA'	FOGLIO	NUMERO	LIVELLO	ESTENSIONE	DATA INCENDIO	TERMINE 5 ANNI	TERMINE 10 ANNI	TERMINE 15 ANNI
A2022-N01	GIAZZOI	43	11	PARTICELLE	PARZIALE	2022-03-17	2027-03-17	2032-03-17	2037-03-17
A2022-N01	GIAZZOI	43	15	PARTICELLE	PARZIALE	2022-03-17	2027-03-17	2032-03-17	2037-03-17
A2022-N01	GIAZZOI	43	16	PARTICELLE	PARZIALE	2022-03-17	2027-03-17	2032-03-17	2037-03-17
A2022-N01	GIAZZOI	43	18	PARTICELLE	PARZIALE	2022-03-17	2027-03-17	2032-03-17	2037-03-17
A2022-N01	GIAZZOI	43	19	PARTICELLE	PARZIALE	2022-03-17	2027-03-17	2032-03-17	2037-03-17
A2022-N01	GIAZZOI	43	14	PARTICELLE	PARZIALE	2022-03-17	2027-03-17	2032-03-17	2037-03-17

Legenda

-  AREE PERCORSE DAL FUOCO
-  PARTICELLE PERCORSE DAL FUOCO

SCHEDE INCENDIO: A2022-N01

COMUNE DI BELLUNO - CATASTO DELLE AREE PERCORSE DAL FUOCO - LEGGE 21-11-2000 N. 353 ART. 10

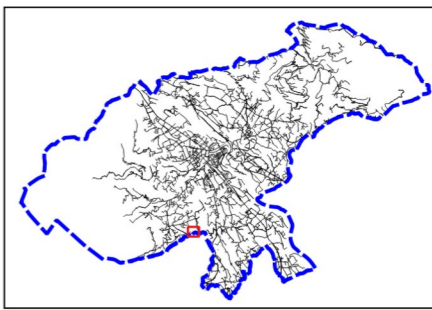
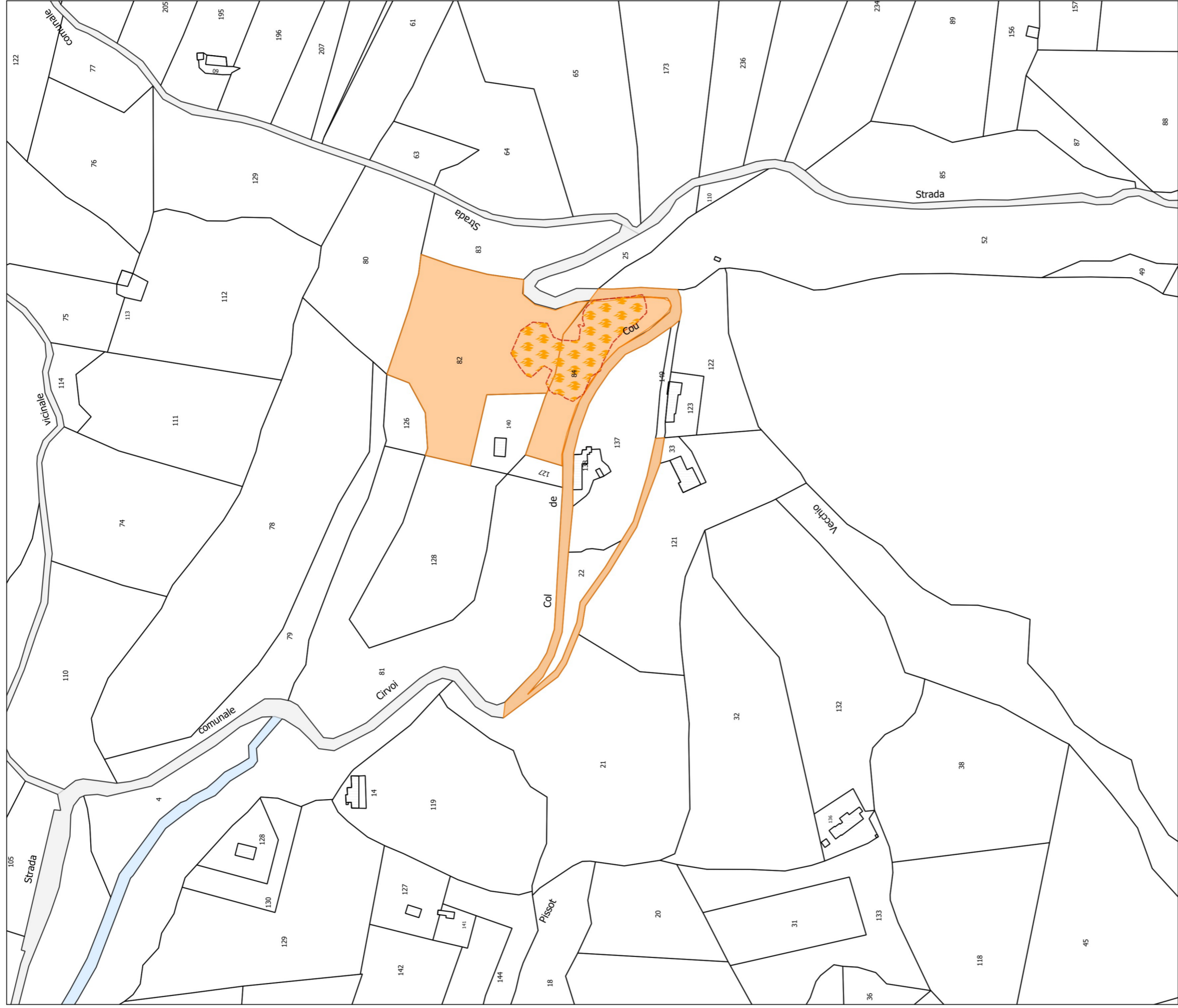


Tavola: T017



PARTICELLE CATASTALI INTERESSATE

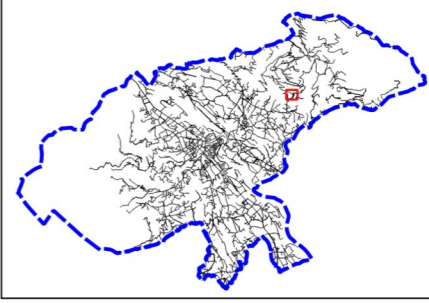
SCALA 1:2.000

20 0 20 40 60 80 m

CODICE	LOCALITA'	FOGLIO	NUMERO	LIVELLO	ESTENSIONE	DATA INCENDIO	TERMINE 5 ANNI	TERMINE 10 ANNI	TERMINE 15 ANNI
A2024-N01	CIRVOI	119	NULL	STRADE	PARZIALE	2024-01-26	2029-01-26	2029-01-26	2039-01-26
A2024-N01	CIRVOI	120	82	PARTICELLE	PARZIALE	2024-01-26	2029-01-26	2029-01-26	2039-01-26
A2024-N01	CIRVOI	120	84	PARTICELLE	PARZIALE	2024-01-26	2029-01-26	2029-01-26	2039-01-26

Legenda

-  AREE PERCORSE DAL FUOCO
-  PARTICELLE PERCORSE DAL FUOCO



SCHEDE INCENDIO: A2024-N01

Tavola: T018

COMUNE DI BELLUNO - CATASTO DELLE AREE PERCORSE DAL FUOCO - LEGGE 21-11-2000 N. 353 ART. 10

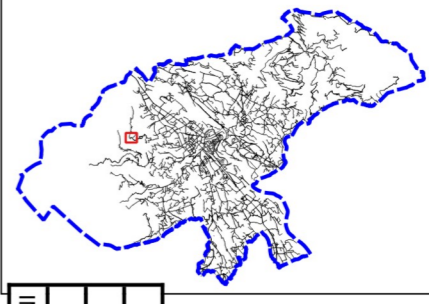


PARTICELLE CATASTALI INTERESSATE

SCALA 1:1.000

80 m

CODICE	LOCALITA'	FOGLIO	NUMERO	LIVELLO	ESTENSIONE	DATA INCENDIO	TERMINE 5 ANNI	TERMINE 10 ANNI	TERMINE 15 ANNI
A2024-N02	CASERA PORTA	19	133	PARTICELLE	PARZIALE	2024-12-06	2029-12-06	2029-12-06	2039-12-06
A2024-N02	CASERA PORTA	19	134	PARTICELLE	PARZIALE	2024-12-06	2029-12-06	2029-12-06	2039-12-06
A2024-N02	CASERA PORTA	19	135	PARTICELLE	PARZIALE	2024-12-06	2029-12-06	2029-12-06	2039-12-06



SCHEDA INCENDIO: A2024-N02

Legenda

-  AREE PERCORSE DAL FUOCO
-  PARTICELLE PERCORSE DAL FUOCO

Tavola: T019

COMUNE DI BELLUNO - CATASTO DELLE AREE PERCORSE DAL FUOCO - LEGGE 21-11-2000 N. 353 ART. 10



COMUNE DI BELLUNO

**PARERE DI REGOLARITÀ TECNICA
CONTROLLO PREVENTIVO DI REGOLARITÀ AMMINISTRATIVA**

Artt. 49 e 147-bis, comma 1. d.lgs. 18.08.2000, n. 267 e ss.mm.

Vista la proposta di deliberazione di consiglio comunale del 06/02/2026, n. 198 ad oggetto “LEGGE 21.11.2000, N. 353 - "LEGGE-QUADRO IN MATERIA DI INCENDI BOSCHIVI" - ART. 10, COMMA 2: CATASTO COMUNALE DEI SOPRASSUOLI PERCORSI DAL FUOCO - AGGIORNAMENTO 2026 - ADOZIONE”, si esprime parere FAVOREVOLE in ordine al controllo preventivo di regolarità amministrativa e in ordine alla regolarità tecnica della stessa.

Belluno, 06/02/2026

Il coordinatore d’ambito
PIERGIORGIO TONON

Documento informatico sottoscritto con firma digitale ai sensi e per gli effetti degli artt. 20 e 21 d.lgs. 07.03.2005, n. 82 e ss.mm.; sostituisce il documento cartaceo e la firma autografa.



COMUNE DI BELLUNO

**ALBO PRETORIO
ATTESTAZIONE DI AVVENUTA PUBBLICAZIONE**

Art. 124 d.lgs. 18.08.2000, n. 267 e ss.mm.

Il sottoscritto BEATRICE MANSUETO, in qualità di responsabile della pubblicazione degli atti della Città di Belluno, certifica che duplicato informatico della delibera di consiglio comunale del 27/02/2026 , n. 8 ad oggetto “LEGGI 21.11.2000, N. 353 - "LEGGI-QUADRO IN MATERIA DI INCENDI BOSCHIVI" - ART. 10, COMMA 2: CATASTO COMUNALE DEI SOPRASSUOLI PERCORSI DAL FUOCO - AGGIORNAMENTO 2026 - ADOZIONE ” è stato pubblicato all’albo pretorio dal giorno 13/03/2026 ove rimarrà per 15 giorni consecutivi.

Belluno, 13/03/2026

Il responsabile della pubblicazione
BEATRICE MANSUETO

Documento informatico sottoscritto con firma digitale ai sensi e per gli effetti degli artt. 20 e 21 d.lgs. 07.03.2005, n. 82 e ss.mm.; sostituisce il documento cartaceo e la firma autografa.